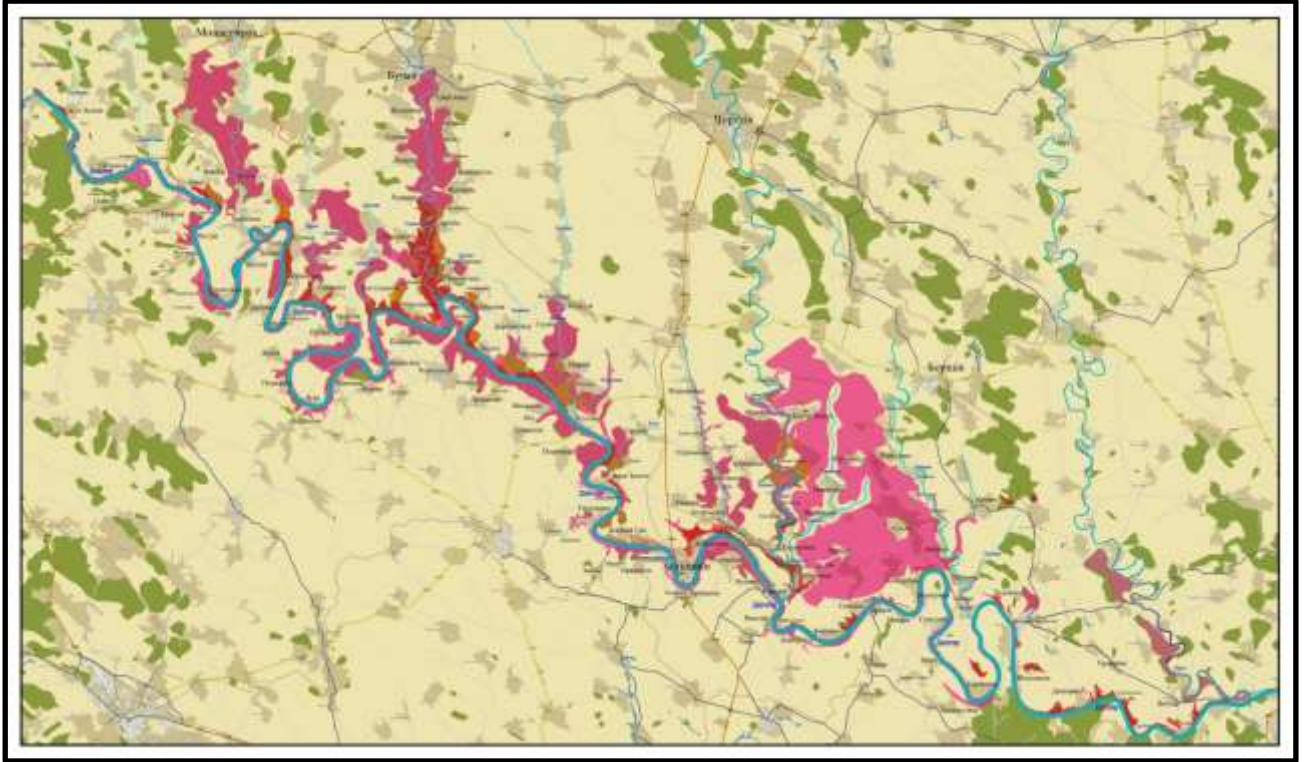


НАЦІОНАЛЬНІ ПРИРОДНІ ПАРКИ

ДНІСТРОВСЬКИЙ КАНЬЙОН – національний природний парк.



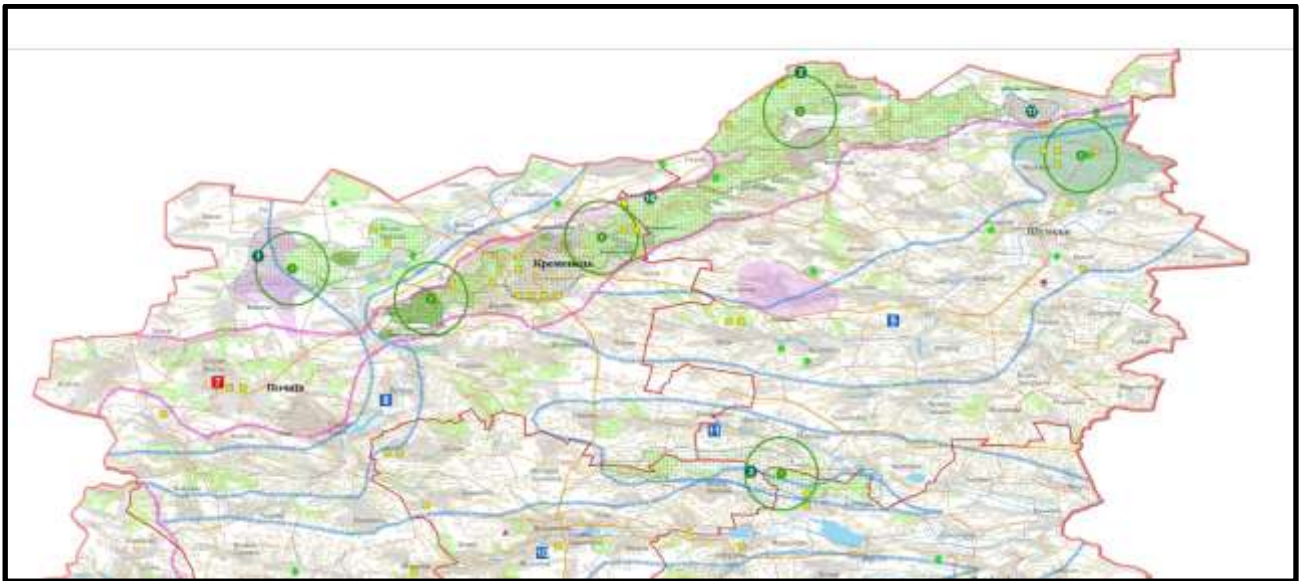
Перспективна схема розширення національного природного парку «Дністровський каньйон», підготовлена науковим відділом національного природного парку.

Доцільно включати до складу національного природного парку каньйоноподібні долини річок Збруч, Нічлава, Серет, Тупа, Джурин, Стрипа, Коропець з цінними лучно-степовими та скельно-осипними фітоценозами, а також лісові масиви на лакорних частинах у нижній течії згаданих річок.

Ділянки орієнтовною загальною площею до 15 тис. гектарів потребують комплексних наукових обстежень та підготовки наукових обґрунтувань.

КРЕМЕНЕЦЬКІ ГОРИ – національний природний парк. Цінні природні комплекси у межах Голгоро-Кременецького кряжу

Перспективні для розширення території національного природного парку ділянки розташовані у Кременецькому і Шумському районах Тернопільської області в зоні Кременецького горбогірного екологічного коридору національного значення, зокрема, у кв.кв.1-29, 49-51 Забарівського лісництва, кв.кв.1-31, 35-38 Суразького лісництва ДП «Кременецьке лісове господарство», (лісові урочища «Зелений дуб-1», «Зелений дуб-2», «Березно», «Іловиця», «Мости»), лісів Кременецького районного лісгосподарського підприємства «Кремліс», прилеглих до лісових урочищ угідь



Розширення території національного природного парку «Кременецькі гори» заплановане Регіональною схемою формування екологічної мережі в Тернопільській області (2009 р.).

Ділянки орієнтовною загальною площею до 4,120 тис. гектарів потребують комплексних наукових обстежень та підготовки наукових обґрунтувань.

Зазначені земельні ділянки перебувають у користуванні ДП «Кременецьке лісове господарство» (2988,00), РКЛГП «Кремліс» (451,20), 681,7 га земель належить до земель запасу та земель, не наданих у власність і користування.

РЕГІОНАЛЬНІ ЛАНДШАФТНІ ПАРКИ

БЕРЕЖАНСЬКЕ ОПІЛЛЯ – регіональний ландшафтний парк. Пропонована для заповідання орієнтовна площа 12661,4 га.

Опільський ландшафт з цінними лісовими (букові насадження) та лучно-степовими екосистемами у межах Голицько-Підвисоцького природного ядра. У межах території зростає понад 68 видів рослин, внесених до Червоної книги України, 13 рослинних угруповань, внесених до Зеленої книги України.

Пропонована для заповідання територія розташована у Бережанському районі Тернопільської області між населеними пунктами Бережани, Лапшин, Вербів, Нараїв, Посухів, Вільховець, Мечищів, Демня з виходом на межу з



Івано-Франківською областю, у тому числі у межах кв. кв. 9-47, 56-58, 60, 67-76 Нараївського лісництва ДП «Бережанське лісомисливське господарство» (лісові урочища: «Вербів», «Вербівська дача», «Нараївська дача», «Лісники»,

«Демня», «Рай», «Куряни», «Посухів», прилеглих до лісових урочищ угідь.

Створення регіонального ландшафтного парку заплановане Регіональною схемою формування екологічної мережі в Тернопільській області (2009 р.). Попереднє обґрунтування Інституту екології Карпат НАН України доцільності створення національного природного парку «Бережанське Опілля» (2010). Наукове обґрунтування Тернопільського національного педагогічного університету ім. Володимира Гнатюка і управління екології та природних ресурсів облдержадміністрації щодо необхідності організації регіональних ландшафтних парків та об'єктів інших категорій заповідання у межах Тернопільської області (15.02.2018).

Згідно з Регіональною схемою вказана територія знаходиться в зоні Опільського міжрегіонального екологічного коридору, а згідно з фізико-географічним районуванням (Географічна енциклопедія України, т. 2, Київ, 1990 р.) - у межах Західно-Подільської височинної області Західно-Української лісостепової провінції Лісостепової зони Східно-Європейської рівнини.

Земельні ділянки площею 8492 га перебувають у користуванні ДП «Бережанське лісомисливське господарство», 4169,4 га земель належить до земель запасу та земель, не наданих у власність і користування.

УРМАНСЬКИЙ – регіональний ландшафтний парк. Пропонована для заповідання орієнтовна площа 4000 га.

Бережанський ландшафт з цінними лісовими (дубово-букові деревостани) та лучно-степовими екосистемами у межах Поточансько-Урманського природного ядра, існуючими на сьогодні заповідними територіями, а також водними об'єктами, що мають важливе рекреаційне та середовище-стабілізаційне значення. Територія перспективна для розвитку екологічного і пізнавального туризму



Пропонована для заповідання територія розташована у Бережанському і Зборівському районах Тернопільської області між населеними пунктами Поточани, Біще, Поручин, Урмань, Розгадів, у тому числі у межах кв. кв. 1-33, 35-64 Урманського лісництва ДП «Бережанське лісомисливське господарство» (лісові урочища: «Поточани», «Урмань», «Мала Урмань», «Розгадів»), прилеглих до лісових урочищ угідь.

Створення регіонального ландшафтного парку заплановане Регіональною схемою формування екологічної мережі в Тернопільській області (2009 р.). Наукове обґрунтування Тернопільського національного педагогічного університету ім. Володимира Гнатюка і управління екології та природних ресурсів облдержадміністрації щодо необхідності організації регіональних ландшафтних парків та об'єктів інших категорій заповідання у межах Тернопільської області (15.02.2018).

Згідно з Регіональною схемою вказана територія знаходиться в зоні Опільського міжрегіонального екологічного коридору, а згідно з фізико-географічним районуванням (Географічна енциклопедія України, т. 2, Київ, 1990 р.) - у межах Західно-Подільської височинної області Західно-Української лісостепової провінції Лісостепової зони Східно-Європейської рівнини.

Земельні ділянки площею 3002 га перебувають у користуванні ДП «Бережанське лісомисливське господарство», 998 га земель належить до земель запасу та земель, не наданих у власність і користування.

НАДЗБРУЧАНСЬКЕ ПОДІЛЛЯ – регіональний ландшафтний парк. Пропонована для заповідання орієнтовна площа 4000 га.

Типовий Подільський ландшафт з цінними лісовими та лучно-степовими угрупованнями. Територія перспективна для розвитку екологічного і пізнавального туризму.

Пропонована для заповідання територія розташована у Борщівському районі Тернопільської області між населеними пунктами Рудка, Іванків, Гуштинка, Мушкатівка, Цигани, Скала – Подільська, у тому числі у межах



кв.кв. 45-99 Скала-Подільського лісництва ДП «Чортківське лісове господарство» (лісове урочище «Дача «Скала-Подільська»), прилеглих до лісових урочищ угідь.

Створення регіонального ландшафтного парку заплановане Регіональною схемою формування екологічної мережі в Тернопільській області (2009 р.). Наукове обґрунтування Тернопільського національного педагогічного університету ім. Володимира Гнатюка і управління екології та природних ресурсів облдержадміністрації щодо необхідності організації регіональних ландшафтних парків та об'єктів інших категорій заповідання у межах Тернопільської області (15.02.2018).

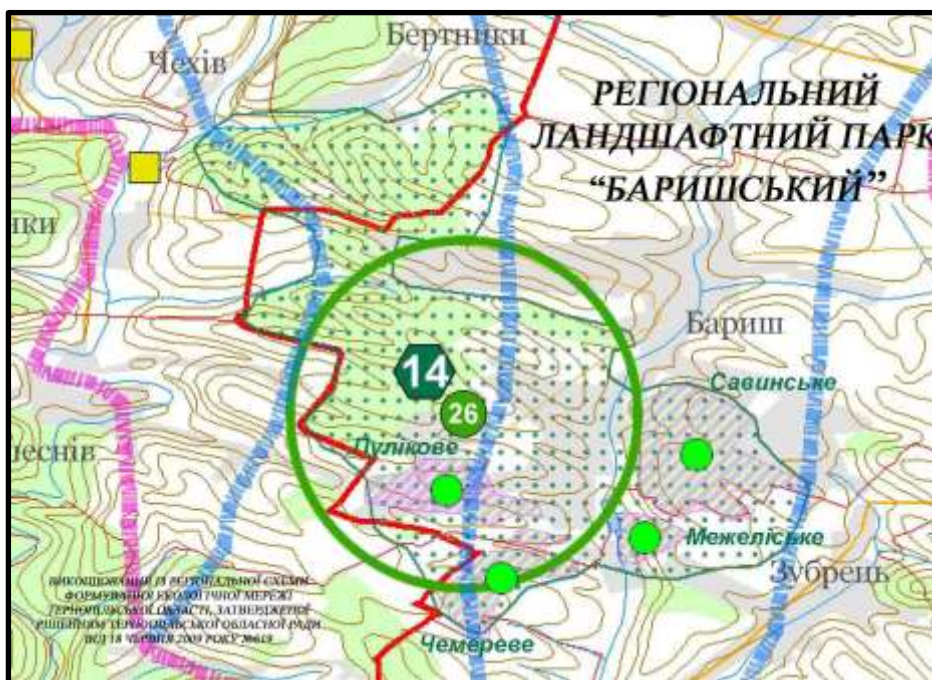
Згідно з Регіональною схемою вказана територія знаходиться в зоні Збручанського міжрегіонального екологічного коридору та Циганківського екологічного коридору місцевого значення, а згідно з фізико-географічним районуванням (Географічна енциклопедія України, т. 2, Київ, 1990 р.) - у межах Західно-Подільської височинної області Західно-Української лісостепової провінції Лісостепової зони Східно-Європейської рівнини.

Земельні ділянки площею 2332 га перебувають у користуванні ДП «Бережанське лісомисливське господарство», 558 га земель належить до земель запасу та земель, не наданих у власність і користування.

БАРИШСЬКИЙ – регіональний ландшафтний парк. Пропонована для заповідання орієнтовна площа 2000 га.

Територія на межиріччі річок Барिश і Коропець з лісовими широколистяними угрупованнями. Перспективна для розвитку екологічного і пізнавального туризму.

Пропонована для заповідання територія розташована у Буцацькому і Монастириському районах Тернопільської області між населеними пунктами Барिश, Зубрець, Бертники, Чехів, Дубенка, Велеснів, Залісся, у тому числі у межах кв. кв. 7-17, 85-86 Золото-Потіцького лісництва, кв. кв. 78-86 Криницького лісництва, кв. кв. 41-55 Буцацького лісництва ДП «Буцацьке лісове господарство», (лісові урочища «Савинське», «Межеліски», «Рахів»,



«Чмерове», «Пулікове», «Чехів», «Бертники»), прилеглих до лісових урочищ угідь.

Створення регіонального ландшафтного парку заплановане Регіональною схемою формування екологічної мережі в Тернопільській

області (2009 р.). Наукове обґрунтування Тернопільського національного педагогічного університету ім. Володимира Гнатюка і управління екології та природних ресурсів облдержадміністрації щодо необхідності організації регіональних ландшафтних парків та об'єктів інших категорій заповідання у межах Тернопільської області (15.02.2018).

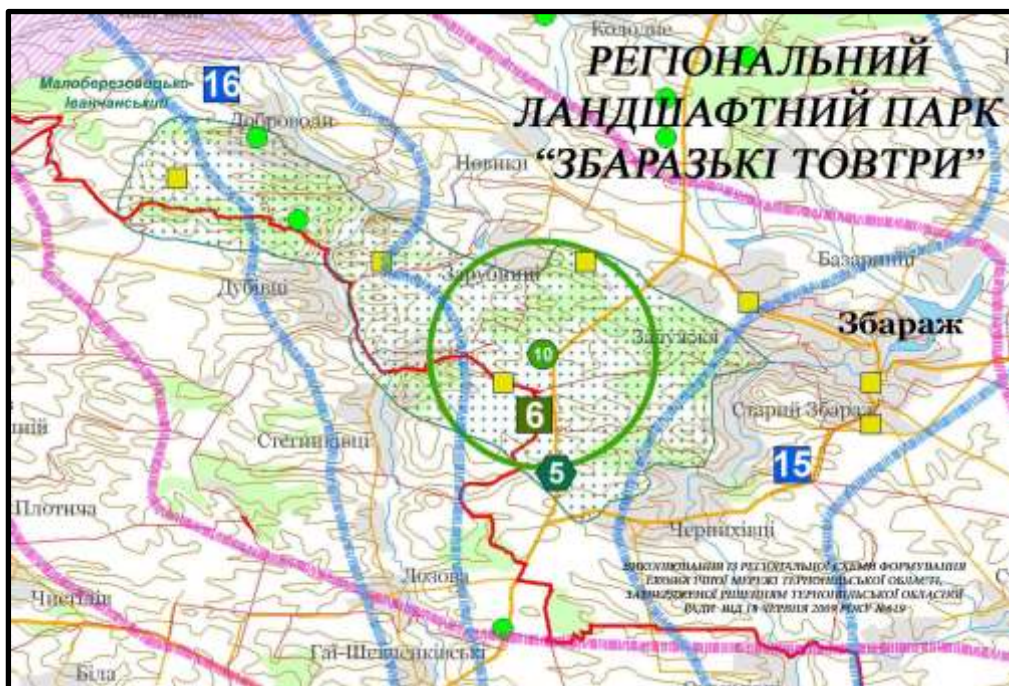
Згідно з Регіональною схемою вказана територія знаходиться в зоні Бариського екологічного коридору місцевого значення, а згідно з фізико-географічним районуванням (Географічна енциклопедія України, т. 2, Київ, 1990 р.) - у межах Західно-Подільської височинної області Західно-Української лісостепової провінції Лісостепової зони Східно-Європейської рівнини.

Земельні ділянки площею 1712 га перебувають у користуванні ДП «Буцацьке лісове господарство», 288 га земель належить до земель запасу та земель, не наданих у власність і користування.

ЗБАРАЗЬКІ ТОВТРИ – регіональний ландшафтний парк. Пропонована для заповідання орієнтовна площа 1500 га.

Територія на межі Мильнівського та Збараського ландшафтів з історико-архітектурних і культурних пам'яток старовинного міста Збаража та його околиць з перспективним природним ядром у межах ботанічного заказника «Залужанський ліс» і суміжних територій Товтрової гряди. Перспективна для розвитку екологічного і пізнавального туризму

Пропонована для заповідання територія розташована у Збараському і



Тернопільському районі Тернопільської області між населеними пунктами Залужжя, Зарубинці, Оприлівці, Добриводи, Хомівка, Дубівці, у тому числі у межах кв. кв.10-19, 26-41 Збараського лісництва ДП

«Тернопільське лісове господарство» (лісові урочища «Залужжя», «Пожарниця», «Дубівці», «Старий Збараж», «Вовчий ліс», «Івашківці»), прилеглих до лісових урочищ угідь.

Створення регіонального ландшафтного парку заплановане Регіональною схемою формування екологічної мережі в Тернопільській області (2009 р.). Наукове обґрунтування Тернопільського національного педагогічного університету ім. Володимира Гнатюка і управління екології та природних ресурсів облдержадміністрації щодо необхідності організації регіональних ландшафтних парків та об'єктів інших категорій заповідання у межах Тернопільської області (15.02.2018).

Згідно з Регіональною схемою вказана територія знаходиться в зоні Товтровою міжрегіонального екологічного коридору, а згідно з фізико-географічним районуванням (Географічна енциклопедія України, т. 2, Київ, 1990 р.) - у межах Західно-Подільської височинної області Західно-Української лісостепової провінції Лісостепової зони Східно-Європейської рівнини.

Земельні ділянки площею 971 га перебувають у користуванні ДП «Тернопільське лісове господарство», 529 га земель належить до земель запасу та земель, не наданих у власність і користування.

ЗАЛІЗЦІВСЬКО-ВЕРТЕЛКІВСЬКИЙ - регіональний ландшафтний парк. Пропонована для заповідання орієнтовна площа 3500 га.

Долина верхньої течії річки Серет, що представлена лісовими та водно-болотними екосистемами з водними плесами водосховищ і ставків. Перспективна для розвитку екологічного і пізнавального туризму.

Пропонована для заповідання територія розташована у Збарзькому і Тернопільському районах Тернопільської області між населеними пунктами Залізці, Гаї за Рудою, Підбережці, Піщане, Вертелка, Мшанець, Мильно, у тому



числі у кв. кв. 18-30, 31-59, 60-71, 77-84, 88-94 Мшанецького лісництва ДП «Тернопільське лісове господарство» (лісові урочища: «Бліх», «Мильно», «Вертелка», «Обаринці», «Янківці»), прилеглих до лісових урочищ угідь.

Створення регіонального ландшафтного парку заплановане Регіональною схемою формування екологічної мережі в Тернопільській області (2009 р.). Наукове обґрунтування Тернопільського

національного педагогічного університету ім. Володимира Гнатюка і управління екології та природних ресурсів облдержадміністрації щодо необхідності організації регіональних ландшафтних парків та об'єктів інших категорій заповідання у межах Тернопільської області (15.02.2018).

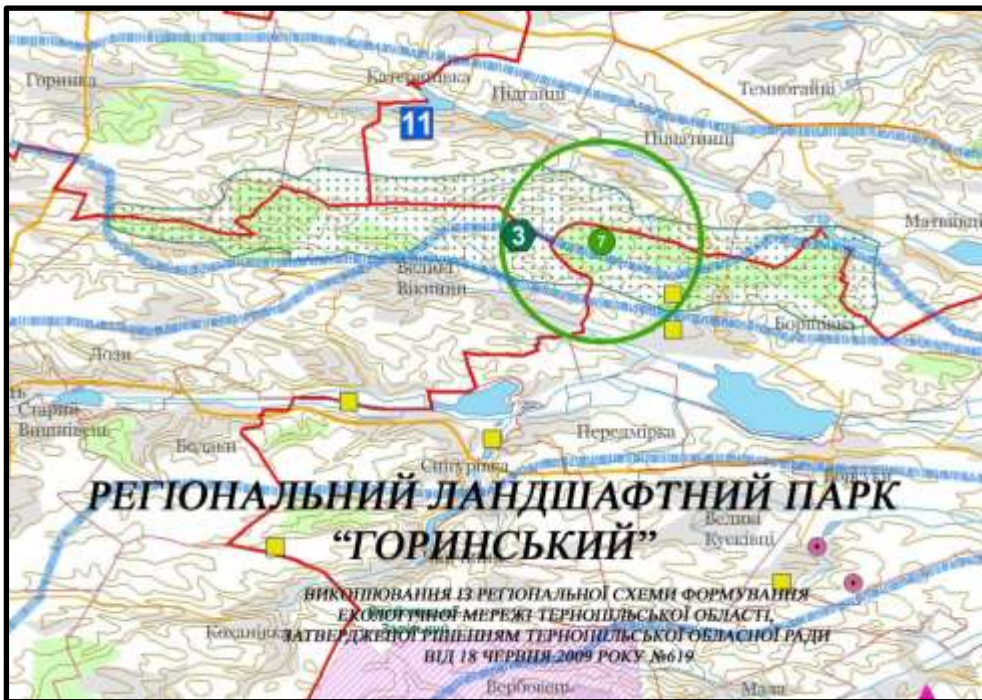
Згідно з Регіональною схемою вказана територія знаходиться в зоні Товтровою і Серетського міжрегіональних екологічних коридорів, а згідно з фізико-географічним районуванням (Географічна енциклопедія України, т. 2, Київ, 1990 р.) - у межах Західно-Подільської височинної області Західно-Української лісостепової провінції Лісостепової зони Східно-Європейської рівнини.

Земельні ділянки площею 2884 га перебувають у користуванні ДП «Тернопільське лісове господарство», 616 га земель належить до земель запасу та земель, не наданих у власність і користування.

ГОРИНСЬКИЙ – регіональний ландшафтний парк. Пропонована для заповідання орієнтовна площа 1500 га.

Прирічковий ландшафт з цінними лісовими та лучно-степовими екосистемами, водно-болотними угіддями долини ріки Горинки. Перспективний для розвитку екологічного і пізнавального туризму.

Пропонована для заповідання територія розташована у Збаразькому і Лановецькому районах Тернопільської області між населеними пунктами



(лісові урочища «Братерщина», «Вікнини», «Княжна», прилеглих до лісових урочищ угідь.

Створення регіонального ландшафтного парку заплановане Регіональною схемою формування екологічної мережі в Тернопільській області (2009 р.). Наукове обґрунтування Тернопільського національного педагогічного університету ім. Володимира Гнатюка і управління екології та природних ресурсів облдержадміністрації щодо необхідності організації регіональних ландшафтних парків та об'єктів інших категорій заповідання у межах Тернопільської області (15.02.2018).

Згідно з Регіональною схемою вказана територія знаходиться в зоні Горинського і Горинського екологічних коридорів місцевого значення, а згідно з фізико-географічним районуванням (Географічна енциклопедія України, т. 2, Київ, 1990 р.) - у межах Середньо-Подільської височинної області Західно-Української лісостепової провінції Лісостепової зони Східно-Європейської рівнини.

Земельні ділянки площею 1008 га перебувають у користуванні ДП «Кременецьке лісове господарство», 392 га земель належить до земель запасу та земель, не наданих у власність і користування.

Пищатинці,
Матвіївці,
Борсуки,
Передмірка,
Великі Вікнини,
у тому числі у
кв. кв. 7-23
Лановецького
лісництва, кв.кв.
6-13
Вишнівецького
лісництво ДП
«Кременецьке
лісове
господарство»
«Кацапщина»),

МАЛОПОЛІСЬКИЙ – регіональний ландшафтний парк. Пропонована для заповідання орієнтовна площа 2500 га.

Територія лісових масивів з цінними хвойно-широколистяними, лучно-болотними та лучними угрупованнями, включаючи лівобережну частину долини р. Іква, у межах Гаївського ландшафту. Перспективна для розвитку екологічного і пізнавального туризму

Пропонована для заповідання територія розташована у Кременецькому



районі
Тернопільської області між населеними пунктами Града, Кімната, Великі Березці, Малі Березці, Іква і Хотівка, у тому числі у межах кв. 9-21, 24-25 Кременецького лісництва

ДП «Кременецьке лісове господарство» (лісові урочища «Воронуха», «Тарнобор», «Борочок»), прилеглих до лісових урочищ угідь.

Створення регіонального ландшафтного парку заплановане Регіональною схемою формування екологічної мережі в Тернопільській області (2009 р.). Наукове обґрунтування Тернопільського національного педагогічного університету ім. Володимира Гнатюка і управління екології та природних ресурсів облдержадміністрації щодо необхідності організації регіональних ландшафтних парків та об'єктів інших категорій заповідання у межах Тернопільської області (15.02.2018).

Згідно з Регіональною схемою вказана територія знаходиться в зоні Іквенського екологічного коридору місцевого значення, а згідно з фізико-географічним районуванням (Географічна енциклопедія України, т. 2, Київ, 1990 р.) - у межах Малого Полісся Поліської фізико-географічної провінції Зони мішаних лісів Східно-Європейської рівнини

Земельні ділянки площею 1460 га перебувають у користуванні ДП «Кременецьке лісове господарство», 1040 га земель належить до земель запасу та земель, не наданих у власність і користування.

ЛЕМКІВСЬКЕ СЕЛО (ЯРГОРІВСЬКИЙ) – регіональний ландшафтний парк. Пропонована для заповідання орієнтовна площа 4000 га.

Територія лісових урочищ з цінними угрупованнями дубово-букових лісів у межах Яргорівсько-Криничанського природного ядра. Перспективна для розвитку екологічного і пізнавального туризму

Пропонована для заповідання територія розташована у Монастириському районі Тернопільської області між населеними пунктами Криниця, Дубенки,



Яргорів, Велеснів, Гончарівка, Нова Гута, Рідколісся, у тому числі у межах кв. кв. 1-12,13-40

Криницького лісництва, кв.кв. 42-72, 85

Монастириського лісництва ДП «Бучацьке лісове господарство»

(лісові урочища: «Яргорів», «Криниця», «Слобідка», «Дубенка»),

прилеглих до лісових урочищ угідь.

Створення регіонального ландшафтного парку заплановане Регіональною схемою формування екологічної мережі в Тернопільській області (2009 р.). Наукове обґрунтування Тернопільського національного педагогічного університету ім. Володимира Гнатюка і управління екології та природних ресурсів облдержадміністрації щодо необхідності організації регіональних ландшафтних парків та об'єктів інших категорій заповідання у межах Тернопільської області (15.02.2018).

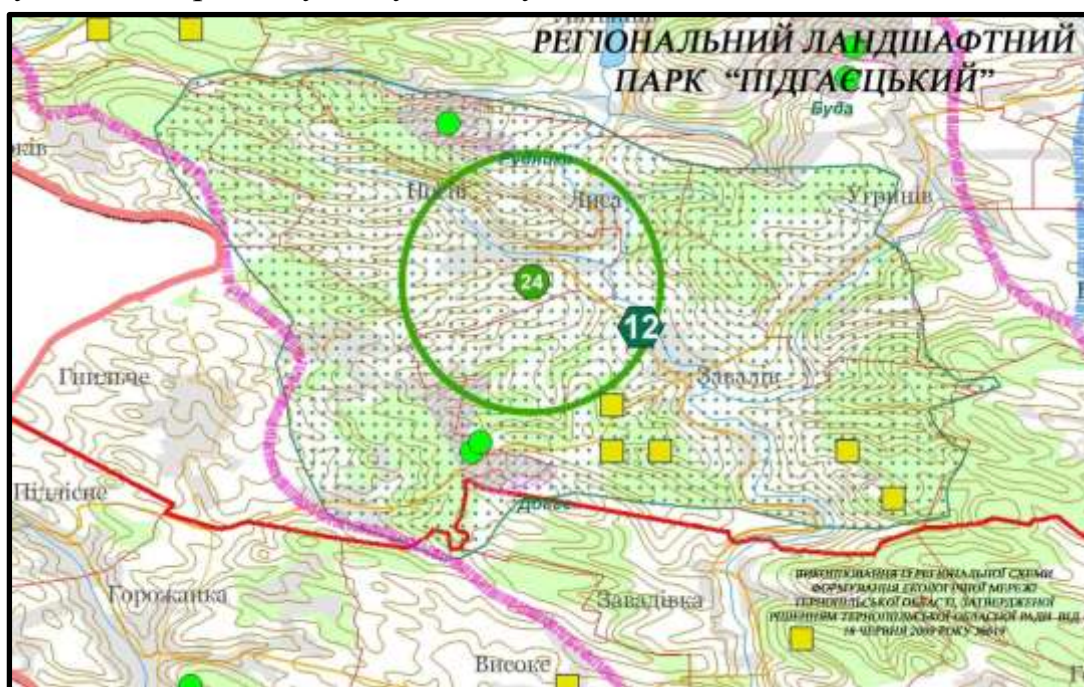
Згідно з Регіональною схемою вказана територія знаходиться в зоні Опільського міжрегіонального екологічного коридору, а згідно з фізико-географічним районуванням (Географічна енциклопедія України, т. 2, Київ, 1990 р.) - у межах Західно-Подільської височинної області Західно-Української лісостепової провінції Лісостепової зони Східно-Європейської рівнини.

Земельні ділянки площею 3349 га перебувають у користуванні ДП «Бучацьке лісове господарство», 651 га земель належить до земель запасу та земель, не наданих у власність і користування.

ПІДГАЄЦЬКИЙ – регіональний ландшафтний парк. Пропонована для заповідання орієнтовна площа 4500 га.

Ділянка цінних лісових широколистяних масивів на межі Бережанського та Монастирського горбогірних ландшафтів у межах Рудниківсько-Довгівського. Перспективна для розвитку екологічного і пізнавального туризму

Пропонована для заповідання територія розташована у Монастирському районі Тернопільської області між населеними пунктами Завалів, Лиса, Носів, Рудники, Угринів, у тому числі у межах кв.кв. 52-64 Підгаєцького лісництва



кв.кв. 1-40 Завалівського лісництва, кв.кв. 53,54, 94-114 Литвинівського лісництва ДП «Бережанське лісомисливське господарство»

ство» (лісові урочища «Кендря», «Завалів», «Яблунівка», «Середне», «Вивірки», «Довге», «Рудники», «Боків»), прилеглих до лісових урочищ угідь.

Створення регіонального ландшафтного парку заплановане Регіональною схемою формування екологічної мережі в Тернопільській області (2009 р.). Наукове обґрунтування Тернопільського національного педагогічного університету ім. Володимира Гнатюка і управління екології та природних ресурсів облдержадміністрації щодо необхідності організації регіональних ландшафтних парків та об'єктів інших категорій заповідання у межах Тернопільської області (15.02.2018).

Згідно з Регіональною схемою вказана територія знаходиться в зоні Опільського міжрегіонального екологічного коридору, а згідно з фізико-географічним районуванням (Географічна енциклопедія України, т. 2, Київ, 1990 р.) - у межах Західно-Подільської височинної області Західно-Української лісостепової провінції Лісостепової зони Східно-Європейської рівнини.

Земельні ділянки площею 4000,5 га перебувають у користуванні ДП «Буцацьке лісове господарство», 499,5 га земель належить до земель запасу та земель, не наданих у власність і користування.

КНЯЖИЙ ЛІС – регіональний ландшафтний парк. Пропонована для заповідання орієнтовна площа 4000 га.

Цінні дубово-букові деревостани у межах Теробовлянського природного ядра. Ця територія є традиційним місцем відпочинку та оздоровлення населення, збору грибів, ягід, лікарських рослин.

Пропонована для заповідання територія розташована у Теробовлянському районі Тернопільської області між населеними пунктами Дружба, Кровинка, Острівець, Лошнів і містом Теробовля, у тому числі у межах кв. кв. 5-26, 31-105 Теробовлянського лісництва ДП «Тернопільське лісове господарство» (лісове урочище «Теробовлянська дача»), прилеглих до лісового урочища угідь.



Створення регіонального ландшафтний парку заплановане Регіональною схемою формування екологічної мережі в Тернопільській області (2009 р.).

Наукове обґрунтування Тернопільського національного педагогічного університету ім. Володимира Гнатюка і

управління екології та природних ресурсів облдержадміністрації щодо необхідності організації регіональних ландшафтних парків та об'єктів інших категорій заповідання у межах Тернопільської області (15.02.2018).

Згідно з Регіональною схемою вказана територія знаходиться в зоні Серетського міжрегіонального екологічного коридору, а згідно з фізико-географічним районуванням (Географічна енциклопедія України, т. 2, Київ, 1990 р.) - у межах Західно-Подільської височинної області Західно-Української лісостепової провінції Лісостепової зони Східно-Європейської рівнини.

Земельні ділянки площею 3488 га перебувають у користуванні ДП «Тернопільське лісове господарство», 512 га земель належить до земель запасу та земель, не наданих у власність і користування.

МОКЛЕКІВ (СЕРЕДНЬОСЕРЕТСЬКИЙ) - регіональний ландшафтний парк. Пропонована для заповідання орієнтовна площа 4000 га.

Територія середньої течії р. Серет на відтинку річкової долини між населеними пунктами Скородинці - Біла з водно-болотними, лучними, лісовими (буково-широколистяними, дубово-широколистяними) та скельно-степовими угрупованнями. Перспективна для розвитку екологічного і пізнавального туризму.

Пропонована для заповідання територія розташована у Чортківському районі Тернопільської області між населеними пунктами Скородинці, Бичківці, Біла, Горішня Вигнанка, Чортків, у тому числі у межах кв. кв. 1-30,



37-49, 53-60, 72-74 Білецького лісництва ДП «Чортківське лісове господарство» (лісові урочища «Бичківці», «Білобожниця», «Монастирська дача»,

«Пухла», «Стінка», «Теребіш», «Ріг»), прилеглих до лісових урочищ угідь.

Створення регіонального ландшафтного парку заплановане Регіональною схемою формування екологічної мережі в Тернопільській області (2009 р.). Наукове обґрунтування Тернопільського національного педагогічного університету ім. Володимира Гнатюка і управління екології та природних ресурсів облдержадміністрації щодо необхідності організації регіональних ландшафтних парків та об'єктів інших категорій заповідання у межах Тернопільської області (15.02.2018).

Згідно з Регіональною схемою вказана територія знаходиться в зоні Серетського міжрегіонального екологічного коридору, а згідно з фізико-географічним районуванням (Географічна енциклопедія України, т. 2, Київ, 1990 р.) - у межах Західно-Подільської височинної області Західно-Української лісостепової провінції Лісостепової зони Східно-Європейської рівнини.

Земельні ділянки площею 3171 га перебувають у користуванні ДП «Чортківське лісове господарство», 829 га земель належить до земель запасу та земель, не наданих у власність і користування.

АНТОНІВЦІ - СВИНОДЕБРИ (БІЛОКРИНИЦЬКИЙ) - регіональний ландшафтний парк. Пропонована для заповідання орієнтовна площа 3500 га.

Територія лісових масивів з цінними хвойно-широколистяними, лучно-болотними та лучними угрупованнями у межах Стіжоцько-Іловицького природного ядра. Перспективна для розвитку екологічного і пізнавального



туризму.

Пропонована для заповідання територія розташована у Шумському районі Тернопільської області між населеними пунктами Стіжок, Велика Іловиця, Антонівці та адміністративною границею з Рівненською областю, у тому числі у кв. кв. 1-54 Волинського лісництва ДП «Кременецьке лісове господарство» (лісове урочище «Антонівці-Свинодебри»), прилеглих до лісового урочища угідь.

Створення регіонального ландшафтного парку заплановане Регіональною схемою формування екологічної мережі в Тернопільській області (2009 р.). Наукове обґрунтування Тернопільського національного педагогічного університету ім. Володимира Гнатюка і управління екології та природних ресурсів облдержадміністрації щодо необхідності організації регіональних ландшафтних парків та об'єктів інших категорій заповідання у межах Тернопільської області (15.02.2018).

Згідно з Регіональною схемою вказана територія знаходиться в зоні Кременецького горбогірного екологічного коридору національного значення, а згідно з фізико-географічним районуванням (Географічна енциклопедія України, т. 2, Київ, 1990 р.) - у межах Малого Полісся Поліської фізико-географічної провінції Зони мішаних лісів Східно-Європейської рівнини.

Земельні ділянки площею 2806 га перебувають у користуванні ДП «Кременецьке лісове господарство», 694 га земель належить до земель запасу та земель, не наданих у власність і користування.

ЗАКАЗНИКИ ЗАГАЛЬНОДЕРЖАВНОГО ЗНАЧЕННЯ

МЕДОБІРСЬКИЙ - ландшафтний заказник загальнодержавного значення. Унікальна пам'ятка геологічного минулого, входять у десятку



найвизначніших геолого-морфологічних об'єктів Європи. Феноменальність їх визначається чудовою збереженістю і чіткою вираженістю в сучасному рельєфі, що дозволяє розглядати їх як своєрідне Товтрове пасмо з добре збереженими ботаніко-зоологічними об'єктами, місцями зростання великої кількості червонокнижних і регіонально-рідкісних видів рослин та перебування значної кількості видів рідкісної фауни.

На проектованій під заповідання території зростає 14 видів рослин, занесених до Червоної книги України та більше 30 регіонально-рідкісних, перебуває значна кількість інших видів рідкісної фауни.

Пропонована для заповідання ділянка розташована у Гусятинському і Підволочиському районах Тернопільської області поблизу сіл

Вікно, Зелене, Саджівки, Городниця, Остап'є, у межах ділянок Товтрового пасма, що безпосередньо прилягають до території заповідника

Згідно з Регіональною схемою формування екологічної мережі в Тернопільській області (2009 р.) знаходиться в зоні Товтрового міжрегіонального екологічного коридору.

Згідно з фізико-географічним районуванням (Географічна енциклопедія України, т. 2, Київ, 1990 р.), вказана ділянка розташована у межах Західно-Подільської височинної області Західно-Української лісостепової провінції Лісостепової зони Східно-Європейської рівнини.

Клопотання і наукове обґрунтування національного природного парку «Дністровський каньйон» та природного заповідника «Медобори» (2011 р.)

Пропонована для заповідання площа 232,6 га. Земельна ділянка розташована на території Вікнянської (132,6 га), Паївської (24,2 га) Саджівецької (68,4 га) сільських рад Гусятинського району; Городницької (10,5 га) і Остап'євської (3,8 га) сільських рад Підволочиського району, що увійшли до складу Скалатської міської об'єднаної територіальної громади.

ДОЛИНИ - ботанічний заказник загальнодержавного значення. Місця зростання червонокнижних і регіонально-рідкісних видів рослин. Загалом на території урочища зростає більше 110 видів вищих судинних рослин, з яких щонайменше 13 внесено до Червоної книги України, більше 20 видів регіонально-рідкісних видів рослин.



Пропонована для заповідання ділянка розташована у Бережанському районі Тернопільської області поблизу сіл Кур'яни і Рогачин, у межах схилу південної експозиції з ділянками сосни звичайної та молодого листяного лісу, у тому числі у кв. 21, вид. 29-31 Бережанського РДАП «Бережанирайагроліс».

З рослин, занесених до Червоної книги України, зростають: горицвіт весняний, зіновать біла, сон великий, костриця різнолиста, булатка великоквіткова, лілія лісова, любка дволиста, гніздівка звичайна, булатка червона, анемона нарцисоцвіта, чина гладенька.

Серед регіонально-рідкісних видів рослин: вовчі ягоди звичайні, волошка стиснута, грушанка мала, гадючник звичайний, таволжник звичайний, заяча конюшина Шиверека, ферульник лісовий, кадило сарматське, конюшина гірська, півники угорські, скорзонера пурпурова, чебрець Маршалла та інші.

Масовими є ендемічні види: шавлія зарослева та живокіст Бессера. Досить чисельно зростає астранція велика – вид, виведений з Червоної книги України, але який в області трапляється досить рідко.

Згідно з Регіональною схемою формування екологічної мережі в Тернопільській області (2009 р.) знаходиться в зоні Опільського міжрегіонального екологічного коридору.

Згідно з фізико-географічним районуванням (Географічна енциклопедія України, т. 2, Київ, 1990 р.), вказана ділянка розташована у межах Західно-Подільської височинної області Західно-Української лісостепової провінції Лісостепової зони Східно-Європейської рівнини.

Клопотання Бережанської районної дитячої громадської організації Екологічний клуб «Край», наукове обґрунтування природного заповідника «Медобори», державного управління охорони навколишнього природного середовища в Тернопільській області і Бережанської районної дитячої громадської організації Екологічний клуб «Край» (2010).

Пропонована для заповідання площа 49,8 га. Земельна ділянка розташована на території Кур'янівської (42,6 га) і Рогачинської (7,2 га) сільських рад Бережанського району.

МАЛИНІВКА - ботанічний заказник загальнодержавного значення. Вузька смуга чистого середньовікового букового лісу на схилі південної експозиції вздовж дороги (автошлях Т2007) та ділянок, розданих громадянам, для ведення індивідуального садівництва, які на сьогоднішній день



представлені лучно-степовою рослинністю.

Пропонована для заповідання ділянка розташована у Бережанському районі Тернопільської області між селами Лапшин і Нараїв, в межах схилу південної експозиції у кв. 46, вид. 4, 5 (частина), кв. 47, вид. 3 Нараївського лісництва ДП «Бережанське лісомисливське господарство».

Місця зростання шести видів рослин, що занесені до Червоної книги України: зозулині черевички справжні (*Cypripedium calceolus* L.), булатка червона (*Cephalanthera rubra* (L. Druce), гніздівка звичайна (*Neottia nidus-avis* (L.) Rich.), булатка великоквіткова (*Cephalanthera damasonium* (Mill. Druce), зозулині сльози яйцевидні (*Listera ovata* (L.) R.Br), а також кадила сарматського (*Melitis sarmatica* Klok.), вовчих ягід звичайних (*Daphne meserewp* L) - видів, занесених до Переліку рідкісних і таких, що перебувають під загрозою зникнення на території Тернопільської області.

Біотопи широколистяно-букових лісів підлягають охороні відповідно до Директиви ЄС 92/43 «Про збереження природних оселищ та видів природної флори і фауни».

Згідно з Регіональною схемою формування екологічної мережі в Тернопільській області (2009 р.) знаходиться в зоні Опільського міжрегіонального екологічного коридору.

Згідно з фізико-географічним районуванням (Географічна енциклопедія України, т. 2, Київ, 1990 р.), вказана ділянка розташована у межах Західно-Подільської височинної області Західно-Української лісостепової провінції Лісостепової зони Східно-Європейської рівнини.

Клопотання Бережанської районної дитячої громадської організації Екологічний клуб «Край» (2010) наукове обґрунтування природного заповідника «Медобори» (2011).

Пропонована для заповідання площа 20,0 га. Земельна ділянка перебуває у користуванні ДП «Бережанське ЛМГ»

ВОВКІВЦІ - ботанічний заказник загальнодержавного значення. Ділянка дубово-грабового лісового масиву, у межах якої зростає шафран Гейфелів (*Crocus heuffelianus* Herb.) – вид рослин, що занесений до Червоної книги України.

Пропонована для заповідання ділянка розташована у Борщівському районі



Тернопільської області між селами Вовківці, Нивра, Сапогів, Турильче у кв. кв. 40, 41, 42, 45-50, 53-60, 64, 65 Борщівського лісництва ДП «Чортківське лісове господарство» (лісові урочища «Турильче», «Вовківці», «Сапогів»).

Шафран Гейфелів – високодекоративний

ранньовесняний ефемероїд занесений до Червоної книги України (1996) як зникаючий вид (внаслідок зривання рослин на букети, викопування бульбоцибулин, поїдання дикими кабанам та вирубки лісів). На Подільській височині шафран Гейфелів має досить дифузне розміщення і перебуває на східній межі ареалу. На 1 м² зростає в середньому 11-14 генеративних особин. Зустрічаються особини з квітами білого кольору.

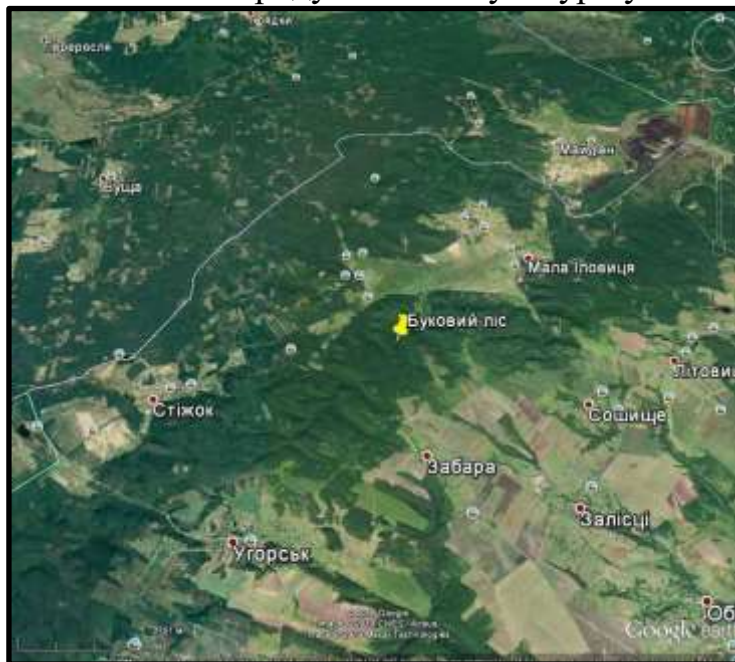
Згідно з Регіональною схемою формування екологічної мережі в Тернопільській області (2009 р.) знаходиться в зоні Циганківського екологічного коридору місцевого значення.

Згідно з фізико-географічним районуванням (Географічна енциклопедія України, т. 2, Київ, 1990 р.), вказана ділянка розташована у межах Західно-Подільської височинної області Західно-Української лісостепової провінції Лісостепової зони Східно-Європейської рівнини.

Клопотання і наукове обґрунтування Національного ботанічного саду ім. М.М.Гришка (2009 р.).

Пропонована для заповідання площа 632,3 га. Земельна ділянка розташована на території Вовковецької Сапогівської, Ниврянської і Турильченської сільських рад Борщівського району.

БУКОВИЙ ЛІС - ботанічний заказник загальнодержавного значення. Цінне букове насадження природного походження, як генофонд для закладки стійких високопродуктивних культур бука поза східною межею його ареалу.



Пропонована для заповідання ділянка розташована у Шумському районі Тернопільської області неподалік від села Антонівці кв. 73 вид. 11, 12 Волинського лісництва ДП «Кременецьке лісове господарство» (лісове урочище «Антонівці-Свинодебри»).

Буковий ліс становить значний науковий інтерес з точки зору фітогеографії як унікальне лісове угруповання розміщене на північно-східній межі ареалу бука європейського. Такі угруповання внесені до Зеленої книги України (Зелена книга України, 1987) та до регіональної зеленої книги Заходу України (Раритетні фітоценози України, 1998) як рідкісні лісові угруповання, які потребують охорони.

Буки, які природньо зростають в Кременецьких горах, є найбільш морозо- та посухостійкими в Європі. В зв'язку з цим доцільно зберегти цінний генофонд букових лісів і раціонально використовувати його для закладки стійких високопродуктивних культур бука поза східною межею його ареалу.

Таким чином, не лише з наукової, а й лісгосподарської точок зору доцільно не вирубати обмежені запаси букової деревини, а зберегти цей унікальний осередок букового лісу з метою раціонального використання його генофонду в наш час і в майбутньому.

Згідно з Регіональною схемою формування екологічної мережі в Тернопільській області (2009 р.) знаходиться в зоні Кременецького горбогірного екологічного коридору національного значення

Згідно з фізико-географічним районуванням (Географічна енциклопедія України, т. 2, Київ, 1990 р.), вказана ділянка розташована у межах Західно-Подільської височинної області Західно-Української лісостепової провінції Лісостепової зони Східно-Європейської рівнини.

Клопотання і наукове обґрунтування Національного ботанічного саду ім. М.М.Гришка (2009 р.).

Пропонована для заповідання площа 4,4 га. Земельна ділянка розташована на території Стижозької сільської ради Шумського району, яка увійшла до складу Шумської об'єднаної територіальної громади.

ЗАКАЗНИКИ МІСЦЕВОГО ЗНАЧЕННЯ

ГУШТИНКА - ландшафтний заказник місцевого значення. Об'єкт охоплює цілий комплекс поєднаних унікальних геологічних та біологічних



утворень, які надають урочищу неабияку естетичну цінність. Компактне розташування природних утворень дозволяє відпочивати і водночас насолоджуватись ними. При сплавах по річці Збруч туристи зупиняються у цьому місці для відпочинку та відвідування пам'ятного знаку останнього бою воїнів УПА.

Пропонована для заповідання ділянка розташована на східній околиці с. Гуштинка Борщівського району Тернопільської області. Згідно з Регіональною схемою формування екологічної мережі в Тернопільській області (2009 р.) знаходиться в зоні Збручанського міжрегіонального екологічного коридору.

На території, що пропонується до заповідання переважають лучні, лучно-степові та прибережні фітоценози. Зростають ковила волосиста (*Stipa capillata*), головатень високий (*Echinops exaltatus*), коручка чемерниковидна (*Eripactis helleborine*) – види рослин, занесені до Червоної книги України, ряд інших видів флори

Під час обстеження даної ділянки було зафіксовано перебування тут пугача - *Bubo bubo* - виду птахів з Червоної книги України, а також виявлено рідкісний вид комах – урофору Дідушицького (*Urophora dzieduszyckii*) (одна із двох відомих точок сучасних знахідок виду).

На стрімкому схилі Збруча, на схилах північно-західного яру відслонюються осадові породи скальського горизонту верхнього силуру, представлені голубувато-сірими та білими перекристалізованими вапняками.

Яром зі сторони села Гуштинка до Збруча збігає струмок зі стоком близько 20 л/с. Північно-західним яром проходить періодичний стік дощових потоків, які спадають у нижній частині яру мальовничими водоспадами висотою 1-5 м.

Згідно з фізико-географічним районуванням (Географічна енциклопедія України, т. 2, Київ, 1990 р.), вказана ділянка розташована у межах Західно-Подільської височинної області Західно-Української лісостепової провінції Лісостепової зони Східно-Європейської рівнини.

Клопотання і наукове обґрунтування національного природного парку «Дністровський каньйон» та природного заповідника «Медобори» (2019 р.)

Пропонована для заповідання площа 25,4 га. Земельна ділянка розташована на території Іванківської сільської ради Борщівського району Тернопільської області, яка увійшла до складу Скала-Подільської ОТГ.

ЗАЛІССЯ - ландшафтний заказник місцевого значення. Об'єкт охоплює цілий комплекс поєднаних унікальних геологічних та біологічних, історико-культурних утворень.

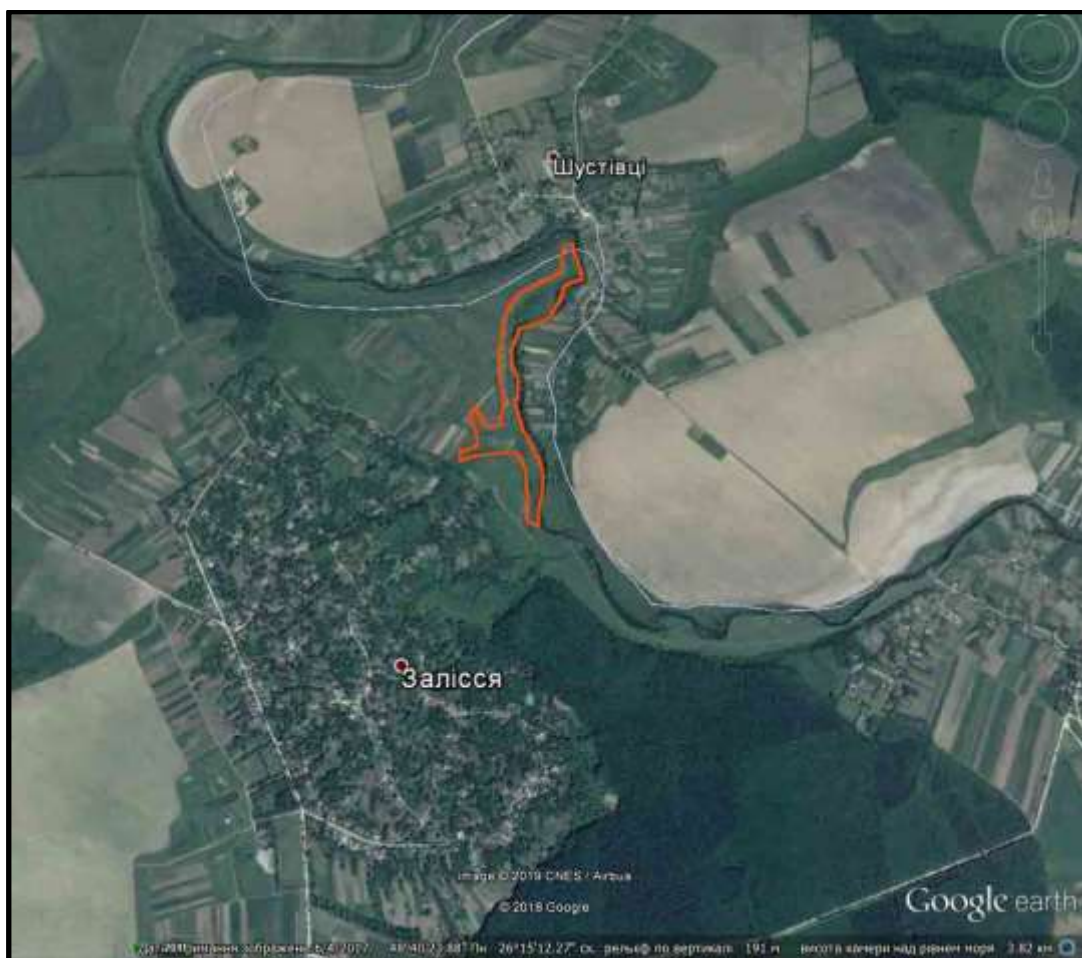
Пропонована для заповідання ділянка розташована на північній-східній околиці с. Залісся Борщівського району Тернопільської області, у межах правого схилу річки Збруч північно-східної і східної експозицій.

Згідно з Регіональною схемою формування екологічної мережі в Тернопільській області (2009 р.) знаходиться в зоні Збручанського міжрегіонального екологічного коридору.

Згідно з фізико-географічним районуванням (Географічна енциклопедія України, т. 2, Київ, 1990 р.), вказана ділянка розташована у межах Західно-Подільської височинної області Західно-Української лісостепової провінції Лісостепової зони Східно-Європейської рівнини.

Пропозиція управління екології та природних ресурсів Тернопільської облдержадміністрації (2019 р.). Потребує обстеження і підготовки наукового обґрунтування необхідності оголошення заказника.

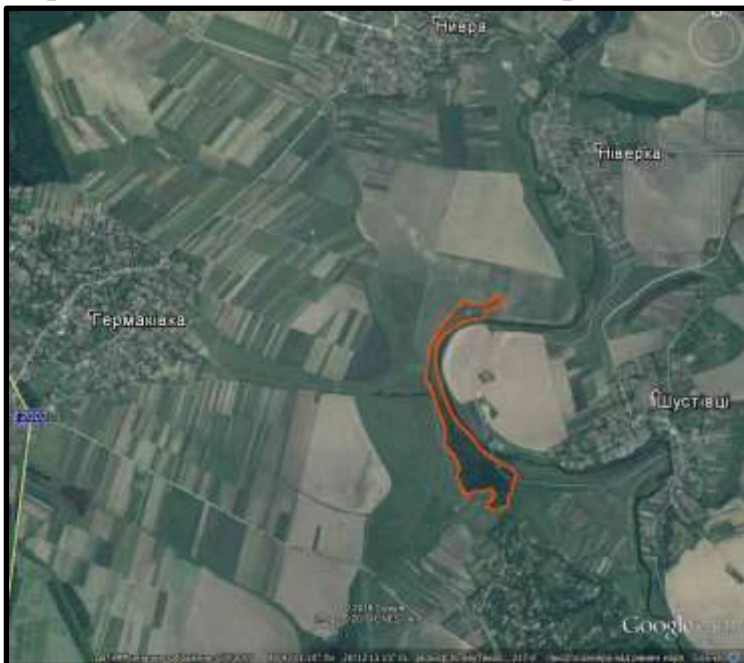
Пропонована для заповідання площа 35 га. Земельна ділянка розташована на території Заліссянської сільської ради Борщівського району Тернопільської області.



ЧОРНА СКЕЛЯ - ландшафтний заказник місцевого значення.

Пропонована для заповідання ділянка розташована на схід від с. Гермаківка Борщівського району, на правому крутому схилі долини р. Збруч східної експозиції.

Згідно з Регіональною схемою формування екологічної мережі в Тернопільській області (2009 р.) знаходиться в зоні Збручанського міжрегіонального екологічного коридору.



Давня травертинова скеля з порожниною – навісом. Скеля мальовниче виглядає з річки Збруч. Під верхом схилу на поверхню виходять декілька джерел з витоком близько 1 л/с кожне. Вода з джерел збігає до Збруча утворюючи на схилі мальовничі травертинові гурові озерця, краї яких вкриті мохом. Вода перетікає з озерця в озерце або дрібними водоспадами або прихованими у травертині та мохах

своєрідними трубами

Рослинний світ ділянки, що пропонується для заповідання, різноманітний. Круті схили долини Збруча у південній частині пропонованого заказника вкриті лісовою рослинністю. Деревний ярус утворюють дуб звичайний, граб звичайний, черешня, клен гостролистий, сосна звичайна, верба ламка. У підліску переважають ліщина та бузина чорна. У складі трав'янистого ярусу виявлено види, що включені до ЧКУ (2009), зокрема лілію лісову та гніздівку звичайну. Прибережні ділянки Збруча та місця стоку джерел вкриті високою вологолюбивою рослинністю.

На схилах у північній частині ділянки сформовані лучно-степові фітоценози, у межах яких зростають види рослин, Переліку рідкісних і таких, що перебувають під загрозою зникнення, видів рослинного світу на території Тернопільської області (аспленій волосовидний та муровий).

Згідно з фізико-географічним районуванням (Географічна енциклопедія України, т. 2, Київ, 1990 р.), вказана ділянка розташована у межах Західно-Подільської височинної області Західно-Української лісостепової провінції Лісостепової зони Східно-Європейської рівнини.

Клопотання і наукове обґрунтування національного природного парку «Дністровський каньйон» і природного заповідника «Медобори» (2019 р.)

Пропонована для заповідання площа 33,3 га. Земельна ділянка розташована на території Заліської сільської ради Борщівського району.

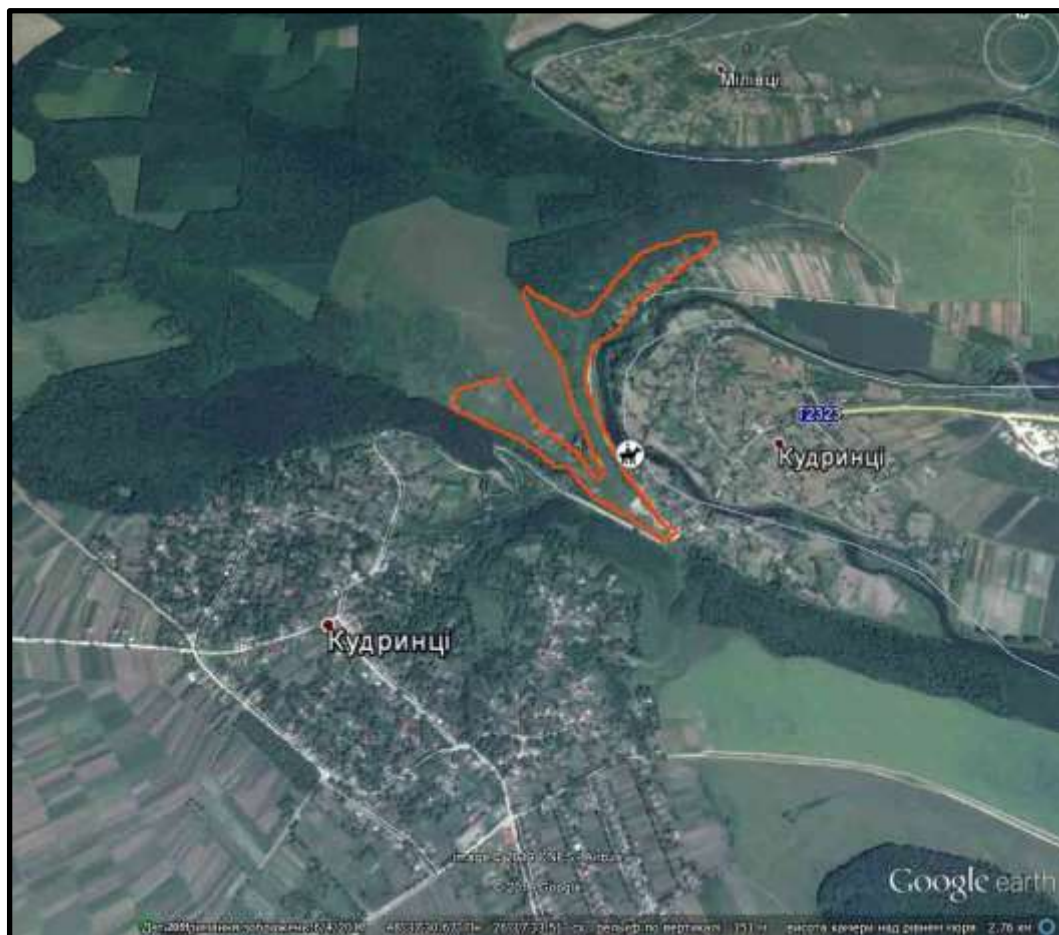
КУДРИНЕЦЬКИЙ - ландшафтний заказник місцевого значення. Об'єкт охоплює цілий комплекс поєднаних унікальних геологічних та біологічних, історико-культурних утворень.

Пропонована для заповідання ділянка розташована на північній околиці с. Кудринці Борщівського району Тернопільської області, у межах схилу яру південної експозиції, що відкривається до річки Збруч, і правого схилу ріки східної експозиції. Згідно з Регіональною схемою формування екологічної мережі в Тернопільській області (2009 р.) знаходиться в зоні Збручанського міжрегіонального екологічного коридору.

Згідно з фізико-географічним районуванням (Географічна енциклопедія України, т. 2, Київ, 1990 р.), вказана ділянка розташована у межах Західно-Подільської височинної області Західно-Української лісостепової провінції Лісостепової зони Східно-Європейської рівнини.

Пропозиція управління екології та природних ресурсів Тернопільської облдержадміністрації (2019 р.). Потребує обстеження і підготовки наукового обґрунтування необхідності оголошення заказника.

Пропонована для заповідання площа 32 га. Земельна ділянка розташована на території Кудринецької сільської ради Борщівського району Тернопільської області.



ЗБРИЖ - ландшафтний заказник місцевого значення. Об'єкт охоплює цілий комплекс поєднаних унікальних геологічних та біологічних утворень.

Пропонована для заповідання ділянка розташована на північній околиці с. Збриж Борщівського і Босири Чортківського районів Тернопільської області, у межах правого схилу долини річки Збруч.



Згідно з Регіональною схемою формування екологічної мережі в Тернопільській області (2009 р.) знаходиться в зоні Збручанського міжрегіонального екологічного коридору.

Згідно з фізико-географічним районуванням (Географічна енциклопедія України, т. 2, Київ, 1990 р.), вказана ділянка розташована у межах Західно-Подільської височинної області Західно-Української лісостепової провінції Лісостепової зони Східно-Європейської рівнини.

Пропозиція управління екології та природних ресурсів Тернопільської облдержадміністрації (2019 р.). Потребує обстеження і підготовки наукового обґрунтування необхідності оголошення заказника.

Пропонована для заповідання площа 20 га. Земельна ділянка розташована на території Кудринецької сільської ради Борщівського району Тернопільської області.

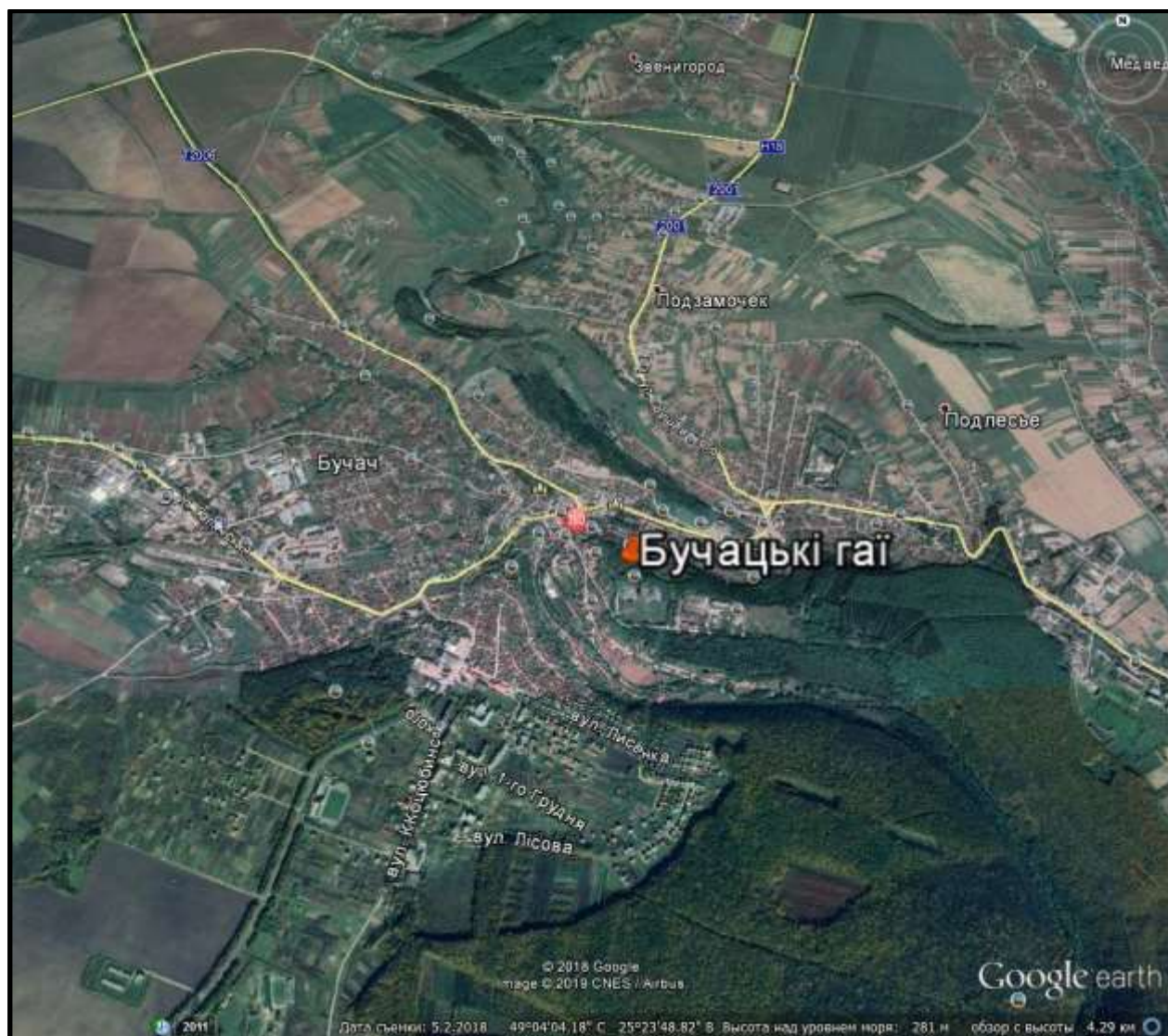
БУЧАЦЬКІ ГАЇ - ландшафтний заказник місцевого значення. Мета заповідання – охорона та збереження цінних природних ландшафтів.

Пропонована для заповідання ділянка розташована у м. Бучач Тернопільської області. Згідно з Регіональною схемою формування екологічної мережі в Тернопільській області (2009 р.) знаходиться в зоні Стрипського міжрегіонального екологічного коридору.

Згідно з фізико-географічним районуванням (Географічна енциклопедія України, т. 2, Київ, 1990 р.) вказана ділянка розташована у межах Західно-Подільської височинної області Західно-Української лісостепової провінції Лісостепової зони Східно-Європейської рівнини.

Пропозиція Державної екологічної інспекції у Тернопільській області (2001 р.). Потребує обстеження і підготовки наукового обґрунтування необхідності оголошення заказника.

Пропонована для заповідання площа 30,0 га. Земельна ділянка розташована на території Бучацької міської ради Тернопільської області.



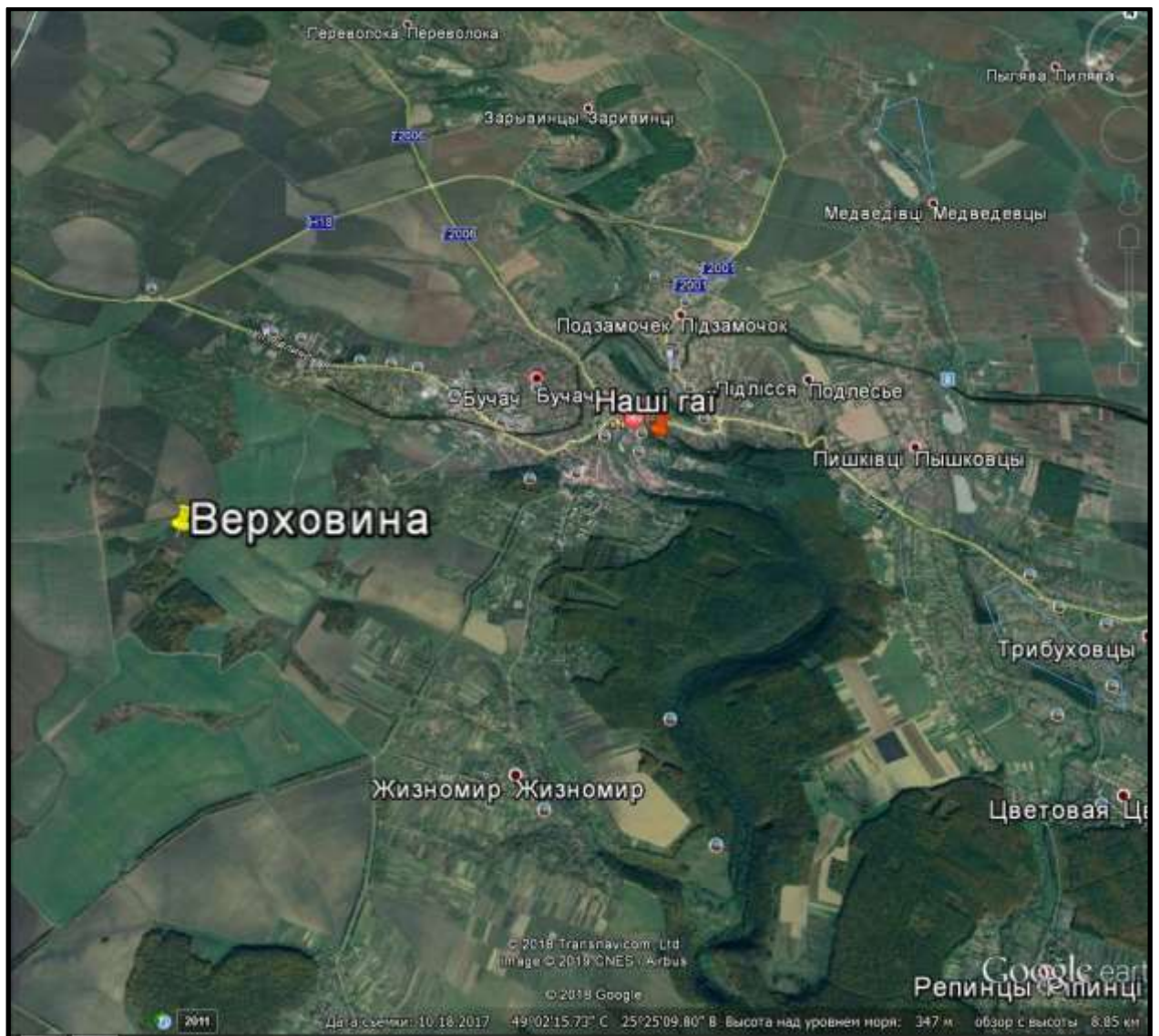
ВЕРХОВИНА - ландшафтний заказник місцевого значення. Мета заповідання – охорона та збереження природних ландшафтів із цінною лучно-болотною рослинністю.

Пропонована для заповідання ділянка на околиці м. Бучач Тернопільської області. Згідно з Регіональною схемою формування екологічної мережі в Тернопільській області (2009 р.) знаходиться в зоні Стрипського міжрегіонального екологічного коридору.

Згідно з фізико-географічним районуванням (Географічна енциклопедія України, т. 2, Київ, 1990 р.) вказана ділянка розташована у межах Західно-Подільської височинної області Західно-Української лісостепової провінції Лісостепової зони Східно-Європейської рівнини.

Пропозиція Державної екологічної інспекції у Тернопільській області (2001 р.). Потребує обстеження і підготовки наукового обґрунтування необхідності оголошення заказника.

Пропонована для заповідання площа 30,0 га. Земельна ділянка розташована на території Бучацької міської ради Тернопільської області.



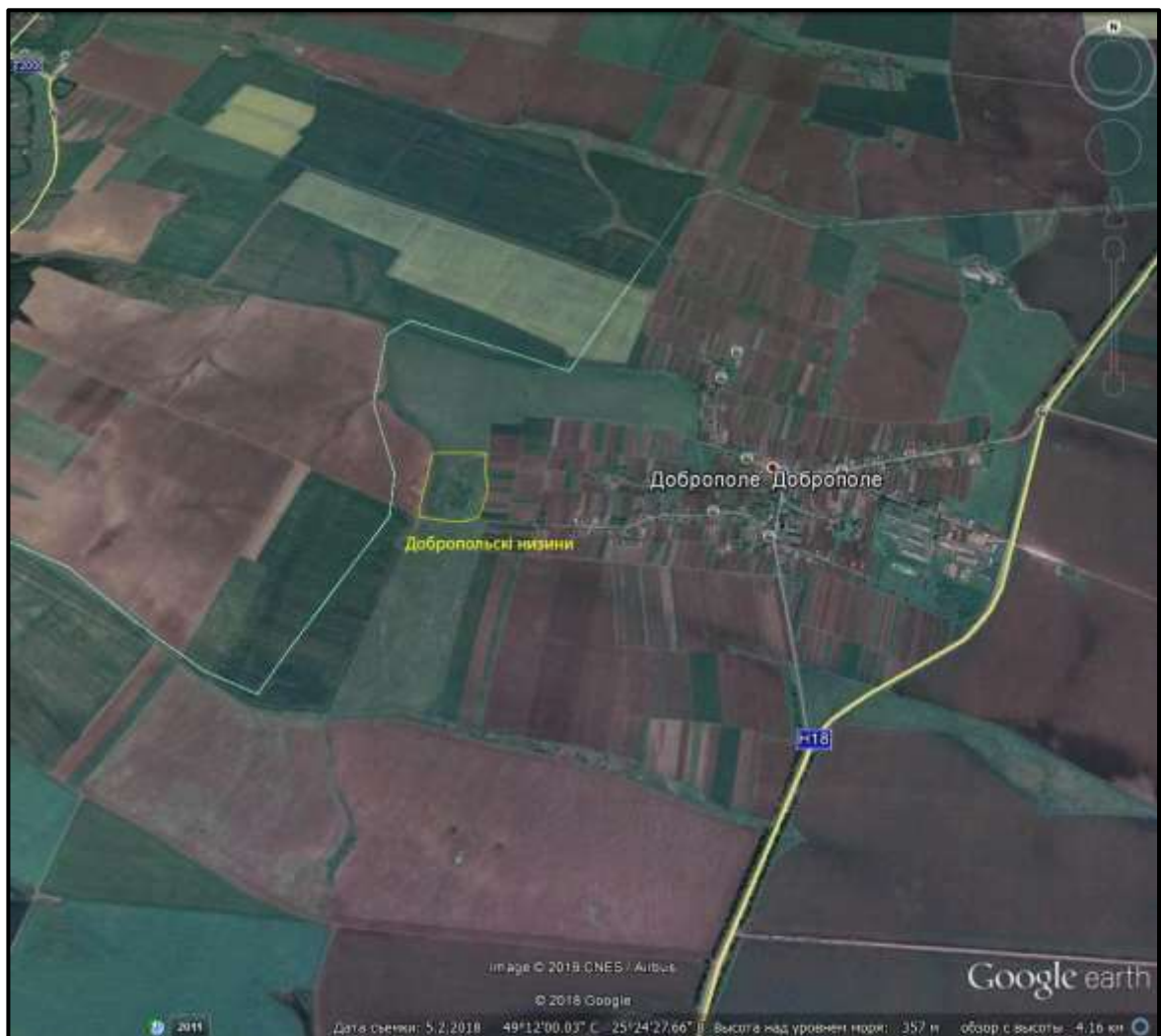
ДОБРОПОЛЬСЬКІ НИЗИНИ - ландшафтний заказник місцевого значення. Мета заповідання – охорона та збереження природних ландшафтів із цінною лучно-болотною рослинністю.

Пропонована для заповідання ділянка поблизу с. Доброполе Буцацького району. Згідно з Регіональною схемою формування екологічної мережі в Тернопільській області (2009 р.) знаходиться в зоні Стрипського міжрегіонального екологічного коридору.

Згідно з фізико-географічним районуванням (Географічна енциклопедія України, т. 2, Київ, 1990р.), вказана ділянка розташована у межах Західно-Подільської височинної області Західно-Української лісостепової провінції, Лісостепової зони Східно-Європейської рівнини.

Пропозиція Державної екологічної інспекції у Тернопільській області (2001 р.). Потребує обстеження і підготовки наукового обґрунтування необхідності оголошення заказника.

Пропонована для заповідання площа 40,0 га. Земельна ділянка розташована на території Добропільської сільської ради Буцацького району.



ВЕРХІВ'Я ПОРОСЯЧКИ - ландшафтний заказник місцевого значення. Об'єкт охоплює цілий комплекс поєднаних унікальних геологічних та біологічних утворень з низкою видів рослин, занесених до Червоної книги України (гніздівка звичайна, коручка, лілія лісова, ковила пірчаста, ясенець білий) та Переліку рідкісних і таких, що перебувають під загрозою зникнення, видів рослинного світу на території Тернопільської області (гадючник звичайний, конвалія травнева, воронець колосистий, плющ звичайний, конюшина гірська, півники злаколисті та угорські, тирлич хрещатий). На даній території спостерігались скупчення таких птахів як, щиглі, чечітки, вівсянки, чикотні, снігурі, польові горобці, у гніздовий період - птахи Червоної книги України (шуліка чорний, підорлик малий, лунь лучний). Встановлено проживання рідкісних видів метеликів (махаон та подалірій).

Пропонована для заповідання ділянка розташованій на лівому борті долини у верхів'ях річки Поросячки - лівої притоки р. Джурин, в 2-х кілометрах на схід від с. Нирків Заліщицького району. Згідно з Регіональною схемою формування екологічної мережі в Тернопільській області (2009 р.) знаходиться в зоні Джуринського екологічного коридору місцевого значення.

Згідно з фізико-географічним районуванням (Географічна енциклопедія України, т. 2, Київ, 1990 р.), вказана ділянка розташована у межах Західно-Подільської височинної області Західно-Української лісостепової провінції Лісостепової зони Східно-Європейської рівнини.

Клопотання і наукове обґрунтування національного природного парку «Дністровський каньйон» (2015 р.).

Пропонована для заповідання площа 75,6 га. Земельна ділянка розташована на території Нирківської сільської ради Заліщицького району.



ГОРИ СТРИЙОВЕЦЬКІ - ландшафтний заказник місцевого значення. Мета заповідання – охорона та збереження цінних природних ландшафтів у межах Товтрової гряди.

Пропонована для заповідання ділянка розташована між селами Киданці і Гори Стрийовецькі Збараського району Тернопільської області, у тому числі в межах кв. кв. 1-10 Скалатського лісництва ДП «Тернопільське лісове господарство» (лісове урочище «Киданці» - 496 га), прилеглих до лісового урочища угідь (кам'янистих земель, пасовищ тощо -104 га).

Згідно з Регіональною схемою формування екологічної мережі в Тернопільській області (2009 р.) знаходиться в зоні Товтровою міжрегіонального екологічного коридору.

Згідно з фізико-географічним районуванням (Географічна енциклопедія України, т. 2, Київ, 1990 р.) вказана ділянка розташована у межах Західно-Подільської височинної області Західно-Української лісостепової провінції Лісостепової зони Східно-Європейської рівнини.

Потребує обстеження і підготовки наукового обґрунтування необхідності оголошення заказника. У складі проєктованої території знаходиться ландшафтний заказник місцевого значення «Киданецькі скелі» площею 9,6 га.

Пропонована для заповідання площа 600 га. Земельна ділянка розташована на території Киданецької сільської ради Тернопільської області.



ЛУБ'ЯНКИ - ландшафтний заказник місцевого значення. Типовий лісовий ландшафт з цінними лісовими екосистемами у межах Луб'янківського природного ядра.

Пропонована для заповідання ділянка розташована між селами Нижчі Луб'янки, Вищі Луб'янки, Добромірка, Синява, Шилівці Збараського району Тернопільської області, у тому числі у межах кв. кв. 64-88 Збараського лісництва ДП «Тернопільське лісове господарство» (лісові урочища «Луб'янка», «Добромірка»).

Згідно з Регіональною схемою формування екологічної мережі в Тернопільській області (2009 р.) знаходиться в зоні Самчацького екологічного коридору місцевого значення.

Згідно з фізико-географічним районуванням (Географічна енциклопедія України, т. 2, Київ, 1990 р.) вказана ділянка розташована у межах Західно-Подільської височинної області Західно-Української лісостепової провінції Лісостепової зони Східно-Європейської рівнини.

Потребує обстеження і підготовки наукового обґрунтування необхідності оголошення заказника. У складі проєктованої території знаходиться ботанічні пам'ятки природи місцевого значення «Луб'янківська дубина» (2,0 га), «Луб'янківський модринник» (0,8), «Модрина японська (4 дерева)» (0,04 га).

Пропонована для заповідання площа 1199 га. Земельна ділянка розташована на території Вишчелуб'янської, Добромірівської, Нижчелуб'янської, Синявської і Шилівської сільських рад Збараського району Тернопільської області.



ГАРБУЗІВСЬКЕ БОЛОТО («ВЕРХНЬОСЕРЕТСЬКИЙ») -

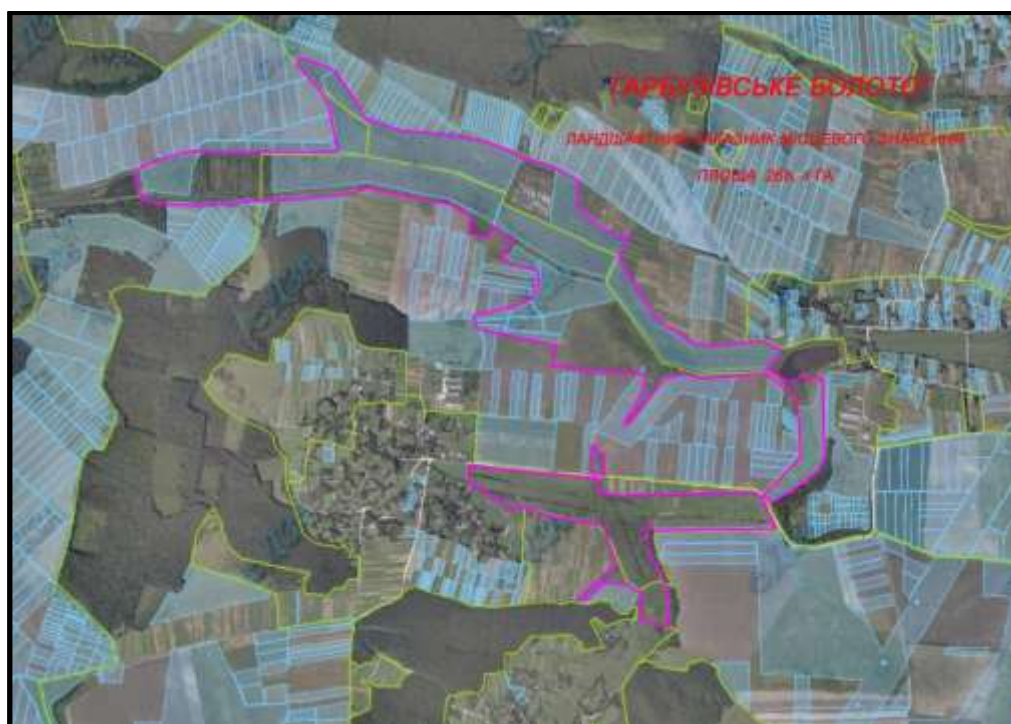
ландшафтний заказник місцевого значення. Водно-болотний масив з наявністю ряду червонокнижних та зникаючих видів рослин. Збереглися болотні угруповання формації осоки Девелла та товстянки двоколірної, що занесені до Червоної книги України зі статусом „зникаючий вид”. Досить чисельно на цій території зростають інші види рослин, що занесені до Червоної книги України: пальчатокорінники - м'ясочервоний, травневий, Фукса, плямистий, осока Хоста; рідше – зозулинець шоломоносний та зозулині сльози яйцевидні. Досить чисельно зростає білозір болотний – регіонально-рідкісний вид, місцезростання якого на території області майже втрачені. Водно-болотний масив відіграє важливу роль у формуванні витоку р. Серет.

Пропонована для заповідання ділянка розташована між селами Вовчківці, Перепельники, Гарбузів Зборівського району Тернопільської області, у межах заболоченої заплави р. Серет.

Згідно з Регіональною схемою формування екологічної мережі в Тернопільській області (2009 р.) знаходиться в зоні Серетського міжрегіонального екологічного коридору.

Згідно з фізико-географічним районуванням (Географічна енциклопедія України, т. 2, Київ, 1990 р.) вказана ділянка розташована у межах Західно-Подільської височинної області Західно-Української лісостепової провінції Лісостепової зони Східно-Європейської рівнини.

Пропонована для заповідання площа 276,4 га. Земельна ділянка розташована на території Гарбузівської (83,70 га), Вовчківської (10,30 га) Перпельницької (17,40), Гукалівської (8,0 га) сільських рад Зборівського району Тернопільської області.



ГОРА «ХОМЕЦЬ» - ландшафтний заказник місцевого значення. Типовий ландшафт з цінними лучно-степовими фітоценозами.

Пропонована для заповідання ділянка розташована на південно-східній околиці села Нище Зборівського району Тернопільської області, у межах схилу північної експозиції. До ділянки входить два контури: земельні ділянки площею 20,73 га (к/н 6122681300:04:001:0179) і площею 26,9246 га (к/н 6122681300:01:001:1207).

Існує легенда, що село Нище було засноване після нападу татар, котрі знищили вщент поселення на горі Хоμεць, де досі стоїть хрест на тому місці де колись стояла церква. Люди зійшли в долину і сказали тут будемо будуватись заново. А так як село були нижчим по горизонту, то назвали його Нище.

Згідно з Регіональною схемою формування екологічної мережі в



Тернопільській області (2009 р.) знаходиться в зоні Серетського міжрегіонального екологічного коридору.

Згідно з фізико-географічним районуванням (Географічна енциклопедія України, т. 2, Київ, 1990 р.) вказана ділянка розташована у межах Середньо-

Подільської височинної області Західно-Української лісостепової провінції Лісостепової зони Східно-Європейської рівнини Лісостепової зони Східно-Європейської рівнини.

Пропозиція заслуженого природо охоронця України Чайковського М.П. (1997 р.). Потребує обстеження і підготовки наукового обґрунтування необхідності оголошення заказника.

Пропонована для заповідання орієнтовна площа 48,4 га. Земельна ділянка розташована на території Нищенської сільської ради Зборівського району Тернопільської області, яка увійшла до складу Зборівської міської об'єднаної територіальної громади.

БОРЩІВЕЦЬКИЙ - ландшафтний заказник місцевого значення. Типовий ландшафт з цінними лучно-степовими та скельно-осипними фітоценозами. На схилах збережені оселища кальцефітної рослинності. Територія цікава ділянками своєрідної рослинності на карбонатних ґрунтах. Крейдяна флора утворює специфічні угруповання петрофітної рослинності й агломеративні угруповання, які приурочені до крутих схилів. За результатами обстежень, на даній території виявлено місця зростання костриці бліднуватої, конюшини червонуватої, гвоздики несправжньопізньої, що занесені до Червоної книги України, а також шість видів, що занесені до Переліку рідкісних і таких, що перебувають під загрозою зникнення на території Тернопільської області (самосил передгірний, осока низька, цибуля гірська, шавлія поникла, заяча конюшина Шиверекка, мінуарція побільшена).

Пропонована для заповідання ділянка розташована між селами Борщівка, Лосятин, Старий Тараж Кременецького району Тернопільської області, у глибокому яру протяжністю біля 5 км з виходами на поверхню крейдяних порід.

Згідно з Регіональною схемою формування екологічної мережі в Тернопільській області (2009 р.) знаходиться в зоні Іквенського екологічного коридору місцевого значення.

Згідно з фізико-географічним районуванням (Географічна енциклопедія України, т. 2, Київ, 1990 р.) вказана ділянка розташована у межах Західно-Подільської височинної області Західно-Української лісостепової провінції Лісостепової зони Східно-Європейської рівнини.

Пропонована для заповідання площа 138 га. Земельна ділянка розташована на території Лосятинської (123,7 га), Стротаразької (14,3 га) сільських рад Кременецького району Тернопільської області.



СТАРОТАРАЗЬКИЙ - ландшафтний заказник місцевого значення. Типовий ландшафт з цінними лучно-степовими та скельно-осипними фітоценозами.

Пропонована для заповідання ділянка розташована на між с. Залісці Збарзького і с. Старий Тараж Кременецького районів Тернопільської області, у межах схилу південно-західної експозиції протяжністю біля 2 км з виходами на поверхню крейдяних порід.

Згідно з Регіональною схемою формування екологічної мережі в Тернопільській області (2009 р.) знаходиться в зоні Іквенського екологічного



коридору місцевого значення.

Згідно з фізико-географічним районуванням (Географічна енциклопедія України, т. 2, Київ, 1990 р.)

вказана ділянка розташована у межах Західно-Подільської височинної

області Західно-Української лісостепової провінції Лісостепової зони Східно-Європейської рівнини.

Пропозиція департаменту екології та природних ресурсів Тернопільської облдержадміністрації (2015 р.). Потребує обстеження і підготовки наукового обґрунтування необхідності оголошення заказника

Пропонована для заповідання орієнтовна площа 51,1 га. Земельна ділянка розташована на території Старотаразської сільської ради Кременецького району (3,9 га), Залісцівської сільської ради Збарзького району Тернопільської області.

ГОРА «ЗАЛАВ'Є» - ландшафтний заказник місцевого значення. Цінний природний прирічковий ландшафт в басейні р. Серет. Ділянка представлена лучно-степовими фітоценозами.

Пропонована для заповідання ділянка розташована у Теробовлянському районі Тернопільської області, на правому березі р. Серет навпроти села с. Залав'є. Ділянка являє собою схил східної експозиції протяжністю біля 0,5 км.

Згідно з Регіональною схемою формування екологічної мережі в Тернопільській області (2009 р.) знаходиться в зоні Серетського



міжрегіонального екологічного коридору.

Згідно з фізико-географічним

районуванням

(Географічна

енциклопедія України, т.

2, Київ, 1990 р.),

вказана ділянка

розташована у межах

Західно-Подільської

височинної

області Західно-Української лісостепової провінції Лісостепової зони Східно-Європейської рівнини.

Пропозиція Державного управління охорони навколишнього природного середовища у Тернопільській області (2007 р.). Потребує обстеження і підготовки наукового обґрунтування необхідності оголошення заказника.

Пропонована для заповідання орієнтовна площа біля 37 га. Земельна ділянка розташована на території Завалівської сільської ради Підгаєцького району Тернопільської області.

МУРАВЩИНА-БОГУСЛАВ - ландшафтний заказник місцевого значення. Цінний природний ландшафт в басейні р. Серет. Включає дві цінні з точки зору заповідання ділянки. Перша, з умовною назвою “Муравщина - Скомороше”, представлена природним лісовим масивом на прирічковому крутосхилі та заплавною ділянкою на правому березі Серету в 1 км на південь від с. Скомороше. Ліс утворений аборигенними видами дерев (граб, липа, клен-явір, клен татарський, вільха чорна, ліщина, дуб та ін.).

На другій ділянці (місцеві назви: Богуслав, Муравщина - остання за назвою колишнього хутора), розміщеній на лівому березі Серету, знаходиться зміліле, частково заболочене старе русло ріки з лучно-болотяною ділянкою в межах водоохоронної зони.

Рослинність представлена типовими для регіону лучними та водно-болотяними видами (айр звичайний, півники болотяні жовті, рогіз, лепешняк великий, дягель, жовтець, зозулин цвіт, куга озерна, чемериця Лобелієва, цикута, сусак парасольковий, калюжниця, конюшина лучна, герань лучна, гравілат прибережний, білозір болотяний, вовче тіло болотяне. Типова різноманітна водно-болотяна фауна.



Пропонована для заповідання ділянка розташована між хутором Муравщина Чортківського району та с. Тудорів Гусятинського району Тернопільської області, охоплює долину р. Серет нижче 1 кілометра по течії від с. Скомороше.

Згідно з Регіональною схемою формування екологічної мережі в Тернопільській області (2009 р.) знаходиться в зоні Серетського міжрегіонального екологічного коридору.

Згідно з фізико-географічним районуванням (Географічна енциклопедія України, т. 2, Київ, 1990 р.) вказана ділянка розташована у межах Західно-Подільської височинної області Західно-Української лісостепової провінції Лісостепової зони Східно-Європейської рівнини.

Пропозиція екологу-гуманітарного об'єднання «Зелений світ» (2002). Потребує обстеження і підготовки наукового обґрунтування необхідності оголошення заказника.

Пропонована для заповідання орієнтовна площа 95 га. Земельна ділянка розташована на території Бичківської сільської ради Чортківського району (50 га), Тудорівської (45 га) сільської ради Гусятинського району Тернопільської області.

МОКЛЕКІВ - ландшафтний заказник місцевого значення. Цінний природний ландшафт в басейні р. Серет утворений природним лісовим масивом на прирічковому стрімкому пагорбі. Деревостан сформований різноманітними аборигенними видами, серед яких граб, дуб звичайний, дика черешня (у т. ч. численні екземпляри віком до 100 років та великих розмірів), в'яз, береза, клен-явір та ін. Трав'янистий пояс сформований численними квітковими рослинами-ефемероїдами (печіночниця, анемона дібровна, проліска дволиста, підсніжник білосніжний та ін.). Багата орнітофауна, у т. ч. хижі види: крук, боривітер, яструб, сойка, пугач.

Пропонована для заповідання ділянка розташована в 100-150 метрах від с. Скородинці між селами Скородинці та Біла вниз по течії на правому березі меандри р. Серет, у кв. кв. 19,23-25 Білецького лісництва ДП «Чортківське лісове господарство».

Згідно з Регіональною схемою формування екологічної мережі в Тернопільській області (2009 р.) знаходиться в зоні Серетського міжрегіонального екологічного коридору.

Згідно з фізико-географічним районуванням (Географічна енциклопедія України, т. 2, Київ, 1990 р.) вказана ділянка розташована у межах Західно-Подільської височинної області Західно-Української лісостепової провінції Лісостепової зони Східно-Європейської рівнини.



Пропозиція еколого-гуманітарного об'єднання «Зелений світ» (2002 р.). Потребує обстеження і підготовки наукового обґрунтування необхідності оголошення заказника.

Пропонована для заповідання орієнтовна площа 30 га. Земельна ділянка розташована на території Білівської (43 га) і Скородинської (7 га) сільських рад Чортківського району Тернопільської області.

ВУРВАНА - ландшафтний заказник місцевого значення. Цінний природний ландшафт в басейні р. Серет. Каньйоноподібний крутосхил яру Серету на його лівому березі, що повторює формою круту дугу річкової меандри, орієнтований на захід, північний захід, північ, північний схід. Пропонована для заповідання ділянка представлена частково штучно залісненою (сосна, ясен) лучно-степовою ділянкою, яка за глибокою ерозійною складкою переходить у природний лісовий масив на високій (найвищій у районі) «стінці». У верхній частині складки є джерело. У нижній та середній частині стінки

відслонюються силурійські пласти. Корінний деревостан формують типові аборигенні види дерев та чагарників: граб, липа, клени, ліщина, в'яз, дуб звичайний та



скельний. У складці крутосхилу та на деревах гніздують численні пернаті хижаки: крук (особливо багато), яструб, боривітер, пугач. Кілька років тому на стінці відмічалася гніздівля підорлика

Ділянка розташована на південно-західній околиці с. Утринь Заводської селищної ради Чортківського району, на лівому березі р. Серет, у межах земель, наданих у користування ДП «Чортківське лісове господарство» для ведення лісового господарства.

Згідно з Регіональною схемою формування екологічної мережі в Тернопільській області (2009 р.) знаходиться в зоні Серетського міжрегіонального екологічного коридору.

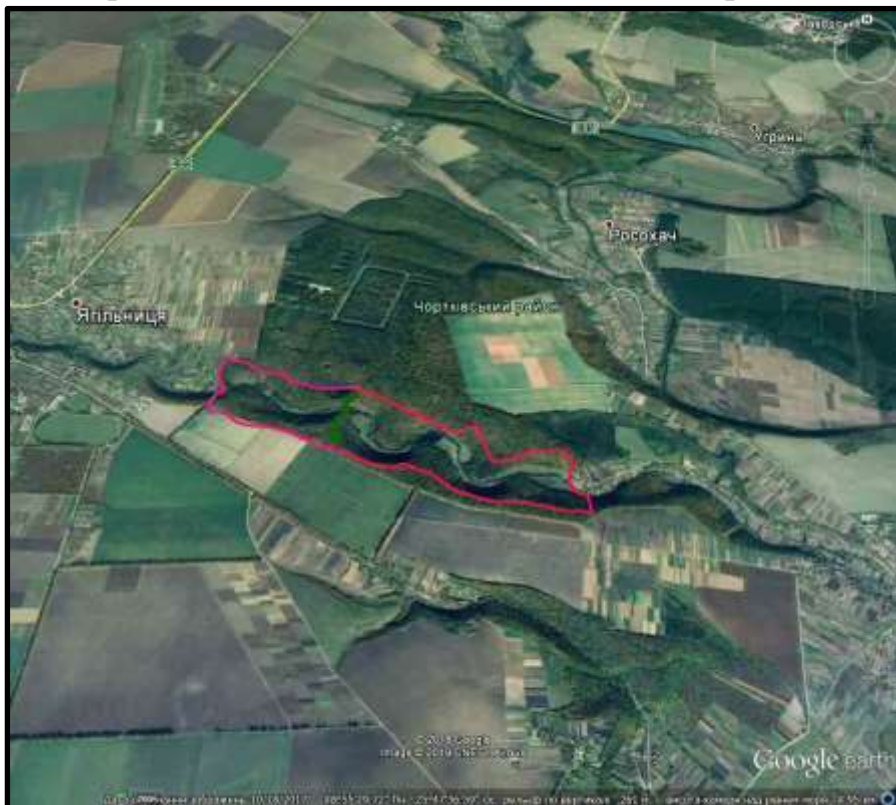
Згідно з фізико-географічним районуванням (Географічна енциклопедія України, т. 2, Київ, 1990 р.) вказана ділянка розташована у межах Західно-Подільської височинної області Західно-Української лісостепової провінції Лісостепової зони Східно-Європейської рівнини.

Пропозиція еколого-гуманітарного об'єднання «Зелений світ» (2002 р.). Потребує обстеження і підготовки наукового обґрунтування необхідності оголошення заказника.

Пропонована для заповідання орієнтовна площа 40 га. Земельна ділянка розташована на території Заводської селищної ради Чортківського району Тернопільської області.

«УРОЧИЩЕ «БЛАВІНА» - ландшафтний заказник місцевого значення. Мішаний лісовий масив на плато та у неглибокому яру, утвореному річкою Черкаскою - правою притокою річки Серет. Деревостан сформований дубом звичайним, модриною європейською та японською, ялиною, грабом. На річці є навеликий став. В перспективі може створювати єдиний еко-туристичний комплекс з історико-архітектурними об'єктами сіл Ягільниці та Нагірянки.

Пропонована для заповідання ділянка розташована на східній околиці



с. Ягільниця
Чортківського району, у кв. кв.20-27 Улашківського лісництва ДП «Чортківське лісове господарство».

Згідно з Регіональною схемою формування екологічної мережі в Тернопільській області (2009 р.) знаходиться в зоні Серетського міжрегіонального екологічного коридору.

Згідно з фізико-географічним районуванням (Географічна енциклопедія України, т. 2, Київ, 1990 р.) вказана ділянка розташована у межах Західно-Подільської височинної області Західно-Української лісостепової провінції Лісостепової зони Східно-Європейської рівнини.

Пропозиція еколого-гуманітарного об'єднання «Зелений світ» (2002 р.). Потребує обстеження і підготовки наукового обґрунтування необхідності оголошення заказника.

Пропонована для заповідання орієнтовна площа 60 га. Земельна ділянка розташована на території Нагірянської, Сосулівської і Ягільницької сільських рад Чортківського району Тернопільської області.

ЗВИНЯЧ - ландшафтний заказник місцевого значення. Ділянки лісового урочища «Звиняч», розташовані на схилах долини річки Серету (на правому березі) та її притоки - Потік (на лівому березі).

Лісовий масив утворюють більш ніж 10 видів дерев з домінуванням дуба звичайного та граба звичайного. Окремі дуби 100-літнього і більше віку. На лісовій ділянці площею біля 4 га у південній частині кв. 65 Буданівського лісництва, на верхній терасі долини Серету велика поширена популяція



аконіту Бессероного, занесеного до Червоної Книги України. Серед інших «червонокнижних видів» зростає лілія лісова, підсніжник білосніжний, любка зеленоквітка та любка дволиста. Зустрічаються арум Бессера, занесений до Переліку рідкісних і таких, що перебувають під загрозою зникнення рослин на території Тернопільської області.

Ділянку площею біля 2,5 га у південній та південно-західній частині кв. 65 Буданівського

лісництва формують типові для теплих схилів річкових долин Західного Подільського Придністров'я чагарникові рослинні угруповання.

Ландшафт урочища «Звиняч» має вагомe історико-культурне значення. За переказами місцевого населення у верхній частині схилу річкової долини (кв. 65 Буданівського лісництва), неподалік від місця впадіння малої річки Потік до Серету у XVII- XVIII століттях знаходилася церква (монастир).

Пропонована для заповідання ділянка розташована між селами Звиняч та Скомороше Чортківського району, у кв. кв.65, 86-88 Буданівського лісництва. Ділянка включає в себе: частину лісового урочища «Звиняч» у кв. 65, а також - 86 - 88 (частково) Буданівського лісництва ДП «Тернопільське лісове господарство».

Згідно з Регіональною схемою формування екологічної мережі в Тернопільській області (2009 р.) знаходиться в зоні Серетського міжрегіонального екологічного коридору. Згідно з фізико-географічним районуванням (Географічна енциклопедія України, т. 2, Київ, 1990 р.) вказана ділянка розташована у межах Західно-Подільської височинної області Західно-Української лісостепової провінції Лісостепової зони Східно-Європейської рівнини.

Клопотання та наукове обґрунтування еколого-гуманітарного об'єднання «Зелений світ» (2002 р.). Пропонована для заповідання орієнтовна площа 40 га. Земельна ділянка розташована на території Звиняцької сільської ради Чортківського району Тернопільської області.

МЛИНКИ - ландшафтний заказник місцевого значення. Ділянки схилу яру, вкрита мішаним лісом та рідколіссям з невеликими лучними фрагментами, окремими відслоненнями гіпсів та силурійських сланців. У межах природної території розміщені входи до печер «Млинка» і «Угринь» – геологічних пам'яток природи та їх охоронні зони.

Пропонована для заповідання ділянка розташована між селами Угринь та Залісся Чортківського району, на правому схилі неглибокого яру з потічком Млинка та Млиночка – лівих приток Серету.

Згідно з Регіональною схемою формування екологічної мережі в Тернопільській області (2009 р.) знаходиться в зоні Серетського міжрегіонального екологічного коридору.

Згідно з фізико-географічним районуванням (Географічна енциклопедія України, т. 2, Київ, 1990 р.) вказана ділянка розташована у межах Західно-Подільської височинної області Західно-Української лісостепової провінції Лісостепової зони Східно-Європейської рівнини.

Пропозиція еколого-гуманітарного об'єднання «Зелений світ» (2002 р.). Потребує обстеження і підготовки наукового обґрунтування необхідності оголошення заказника.

Пропонована для заповідання орієнтовна площа 42 га. Земельна ділянка розташована на території Заліссянської сільської (22 га) і Заводської селищної (20 га) рад Чортківського району Тернопільської області.



ЗВІРИНЕЦЬ-БЕРДЕЦЬКИЙ - ландшафтний заказник місцевого значення. Пропонована для заповідання ділянка розташована між селами Угринь, Россохач Чортківського району та міста Чортків, охоплює територію південної околиці м. Чорткова, кв. 63 Білецького лісництва ДП «Чортківське лісове господарство» в урочищі «Звіринець», лісові масиви «Червоний берег», «Холодна Балка» та «Рудькова Балка» на території Чортківської міської ради.



Ділянка урочища «Звіринець» цікава з точки зору надзвичайного різноманіття ландшафтів, геологічних та

геоморфологічних утворень, гідрологічних об'єктів, флори і фауни. На відносно невеликій території тут представлені природні комплекси: ліс, рідколісся, волога заліснена річкова заплава, окремі лучно-степові та лучно-скельні ділянки. Флора представлена низкою видів рослин, занесених до Червоної книги України (підсніжник білосніжний, любка зеленоквітка, любка дволиста, ясенець білий, вітеринка нарцисоквітка (анемона нарцисоквітка), горицвіт весняний) та Переліку рідкісних і таких, що перебувають під загрозою зникнення, видів рослинного світу на території Тернопільської області (арум Бессерів, аспленій колосовидний, листовик сколопендровий, волошка Маршалла, чебрець моховий, цмин пісковий).

Згідно з фізико-географічним районуванням (Географічна енциклопедія України, т. 2, Київ, 1990 р.) вказана ділянка розташована у межах Західно-Подільської височинної області Західно-Української лісостепової провінції Лісостепової зони Східно-Європейської рівнини. Згідно з Регіональною схемою формування екологічної мережі в Тернопільській області (2009 р.) знаходиться в зоні Серетського міжрегіонального екологічного коридору.

Клопотання та наукове обґрунтування еколого-гуманітарного об'єднання «Зелений світ» (2002 р.).

Пропонована для заповідання орієнтовна площа 50 га. Земельна ділянка розташована на території Чортківської міської ради (10 га), Россохацької сільської (36,5 га) і Заводської селищної (4,5 га) рад Чортківського району Тернопільської області.

БЕРДО - ландшафтний заказник місцевого значення. Цінний природний ландшафт в басейні р. Серет у складі декількох різнорідних ділянок на східних та північно-східних схилах сильно еродованого яру Серету у південно-східній частині Чорткова та його передмісті Бердо. Охоплює урочища «Холодна Балка», «Рудькова Балка», «Мурава Бердецька», кв. 61-62 Білецького лісництва ДП «Чортківське лісове господарство»

Перша - лісовий масив з виразним домінуванням граба, що розпочинається від вул. Водної та завершується «Холодною Балкою». У верхній частині масиву - окремі відслонення неогенового пісковина у вигляді еродованих сповзаючих по схилу брил. Типова рослинність нижнього ярусу з різноманітними весняними ранньоквітучими ефемероїдами.

Друга - «Рудькова Балка» з унікальним водозабором, збудованим у кінці 19 - початку 20 століття та штучно створеним на пагорбовому ландшафті сосновим масивом (сосна чорна та звичайна) віком до 70 років. У кронах сосен гніздують численні популяції круків, сов та яструбів.

Третя - лучно-степова ділянка «Мурава Бердецька» з рідколіссям. Травостани сформовані



різноманітними злаками та квітковими видами. Зустрічається горицвіт весняний - занесених до Червоної книги України, цмин пісковий – до Переліку рідкісних і таких, що перебувають під загрозою зникнення, видів рослинного світу на території Тернопільської області.

Згідно з Регіональною схемою формування екологічної мережі в Тернопільській області (2009 р.) знаходиться в зоні Серетського міжрегіонального екологічного коридору.

Згідно з фізико-географічним районуванням (Географічна енциклопедія України, т. 2, Київ, 1990 р.) вказана ділянка розташована у межах Західно-Подільської височинної області Західно-Української лісостепової провінції Лісостепової зони Східно-Європейської рівнини.

Клопотання та наукове обґрунтування еколога-гуманітарного об'єднання «Зелений світ» (2002 р.).

Пропонована для заповідання орієнтовна площа 100 га. Земельна ділянка розташована на території Чортківської міської ради (85,8 га), Россохацької сільської (14,2 га) рад Чортківського району Тернопільської області.

УРОЧИЩЕ «ПЕРЕЙМИ»- ландшафтний заказник місцевого значення. Цінний природний ландшафт в басейні р. Серет.

Пропонована для заповідання ділянка розташована на північній околиці с. Скомороше Чортківського району у межах долини річки Перейма – лівої притоки Серету, у тому числі у межах кв. кв. 60-61 Буданівського лісництва ДП «Тернопільське лісове господарство».

Згідно з Регіональною схемою формування екологічної мережі в Тернопільській області (2009 р.) знаходиться в зоні Серетського міжрегіонального екологічного коридору.

Згідно з фізико-географічним районуванням (Географічна енциклопедія України, т. 2, Київ, 1990 р.) вказана ділянка розташована у межах Західно-Подільської височинної області Західно-Української лісостепової провінції Лісостепової зони Східно-Європейської рівнини.

Пропозиція еколого-гуманітарного об'єднання «Зелений світ» (2002 р.). Потребує обстеження і підготовки наукового обґрунтування необхідності оголошення заказника.

Пропонована для заповідання орієнтовна площа 71 га. Земельна ділянка розташована на території Звиняцької сільської ради Чортківського району Тернопільської області.



МОКЛЕКІВ-КОСТЬОЛИСЬКО - ландшафтний заказник місцевого значення. Народна назва місцевості, на якій, за легендою, знаходився давній храм, утворена природним лісовим масивом з окремими групами дерев - екзотів (сосна чорна). На плато над яром Серету у цьому місці за численними історичними даними знаходилися залишки кількох доісторичних городищ.

У 20 - 30-х роках ХХ століття тут активно працювали польські археологи. Деревостан сформований типовими аборигенними видами: дуб звичайний та скельний, граб, в'яз корковий, осика, клен гостролистий, татарський та явір). Типові трав'янисті види. У кронах старих дерев гніздує численна популяція

круків та яструбів.

Пропонована для заповідання ділянка розташована на прирічковому крутосхилі по лівому березі Серету на віддалі 0,5 км від північної околиці с. Біла

Чортківського району та у вузькому яру потоку, що бере



початок біля с. Майдан Гусятинського району. Ділянка включає в себе частину кв. кв.38, 39, 40, 43, 47 Білецького лісництва ДП «Чортківське лісове господарство».

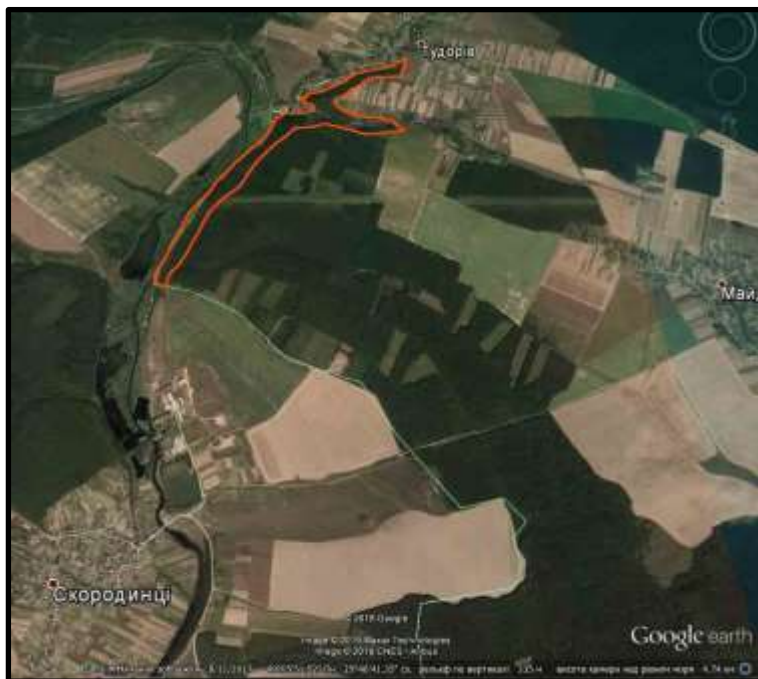
Згідно з фізико-географічним районуванням (Географічна енциклопедія України, т. 2, Київ, 1990 р.) вказана ділянка розташована у межах Західно-Подільської височинної області Західно-Української лісостепової провінції Лісостепової зони Східно-Європейської рівнини.

Клопотання та наукове обґрунтування еколого-гуманітарного об'єднання «Зелений світ» (2002 р.). Потребує обстеження і підготовки наукового обґрунтування необхідності оголошення заказника.

Пропонована для заповідання орієнтовна площа 104 га. Земельна ділянка розташована на території Білівської і Скородинської сільських рад Чортківського району Тернопільської області.

МОНАСТИРСЬКИЙ ЛІС - ландшафтний заказник місцевого значення. Цінний природний ландшафт в басейні р. Серет.

Пропонована для заповідання ділянка розташована у Чортківському районі між селами Скородинці і Біла Чортківського району, Майдан і Тудорів Гусятинського району, на схилах долини р. Серет (на лівому березі) та долини лівої притоки Серету - малої річки Білий Потік, що бере початок біля с. Майдан, ділянки історичних городищ Баторова Гора, Костьолисько, Чарна та Моклеків. Включає в себе частину лісового урочища «Монастирський ліс» (кв. кв.31, 32 Білівського лісництва ДП «Чортківське лісове господарство»).



Флора представлена низкою видів рослин, занесених до Червоної книги України (підсніжник білосніжний, любка дволиста, лілія лісова) та Переліку рідкісних і таких, що перебувають під загрозою зникнення, видів рослинного світу на території Тернопільської області (арум Бессерів).

Ландшафт урочища «Монастирський ліс» має історико-культурне значення. За однією з історичних версій, поселення часів Київської Русі під назвою Моклеків

знаходилося на лівому березі Серету між селами Біла, Тудорів та Майдан. Сліди чотирьох городищ: Баторова Гора, Костьолисько, Чарна та Моклеків (Мокляки) у вигляді ровів та валів нині добре простежуються у лісовому урочищі.

Згідно з Регіональною схемою формування екологічної мережі в Тернопільській області (2009 р.) знаходиться в зоні Серетського міжрегіонального екологічного коридору.

Згідно з фізико-географічним районуванням (Географічна енциклопедія України, т. 2, Київ, 1990 р.) вказана ділянка розташована у межах Західно-Подільської височинної області Західно-Української лісостепової провінції.

Клопотання та наукове обґрунтування еколога-гуманітарного об'єднання «Зелений світ» (2002 р.).

Пропонована для заповідання орієнтовна площа 30 га. Земельна ділянка розташована на території Тудорівської сільської ради Гусятинського району Тернопільської області.

«ЛІС «МОРДОВА» - ландшафтний заказник місцевого значення. Цінний природний ландшафт в басейні р. Серет.

Пропонована для заповідання ділянка розташована у Чортківському районі між селами Біла, Семаківці, Скородинці, Калинівщина, на схилах долини р. Серет (на правому березі) та долини притоки Серету - малої річки Білий Потік (на обох берегах). Включає в себе частину лісового урочища «Ліс Мордова» у кв. 19, 23-27, 30 (частково) Білівського лісництва ДП «Чортківське лісове господарство».

Флора представлена низкою видів рослин, занесених до Червоної книги



України (підсніжник білосніжний, любка дволиста, любка зеленковіта, лілія лісова) та Переліку рідкісних і таких, що перебувають під загрозою зникнення, видів рослинного світу на території

Тернопільської області (арум Бессерів, конвалія звичайна, плющ звичайний).

Інтерес в плані охорони в урочищі «Ліс Мордова» становить численна орнітофауна:

зимородок (рибалочка), жовна зелена, дрозд горобинник, зяблик, сойка сорока, крук, боривітер звичайний, яструб великий, лунь очеретяний, сова сіра, совка та інші.

Згідно з Регіональною схемою формування екологічної мережі в Тернопільській області (2009 р.) знаходиться в зоні Серетського міжрегіонального екологічного коридору.

Згідно з фізико-географічним районуванням (Географічна енциклопедія України, т. 2, Київ, 1990 р.) вказана ділянка розташована у межах Західно-Подільської височинної області Західно-Української лісостепової провінції

Клопотання та наукове обґрунтування еколоґо-гуманітарного об'єднання «Зелений світ» (2002 р.).

Пропонована для заповідання орієнтовна площа 479 га. Земельна ділянка розташована на території Білобожницької, Білівської і Скородинської сільських рад Чортківського району Тернопільської області.

«СТІНКА «ЧОРТКІВСЬКА» - ландшафтний заказник місцевого значення. Цінний природний ландшафт в басейні р. Серет.

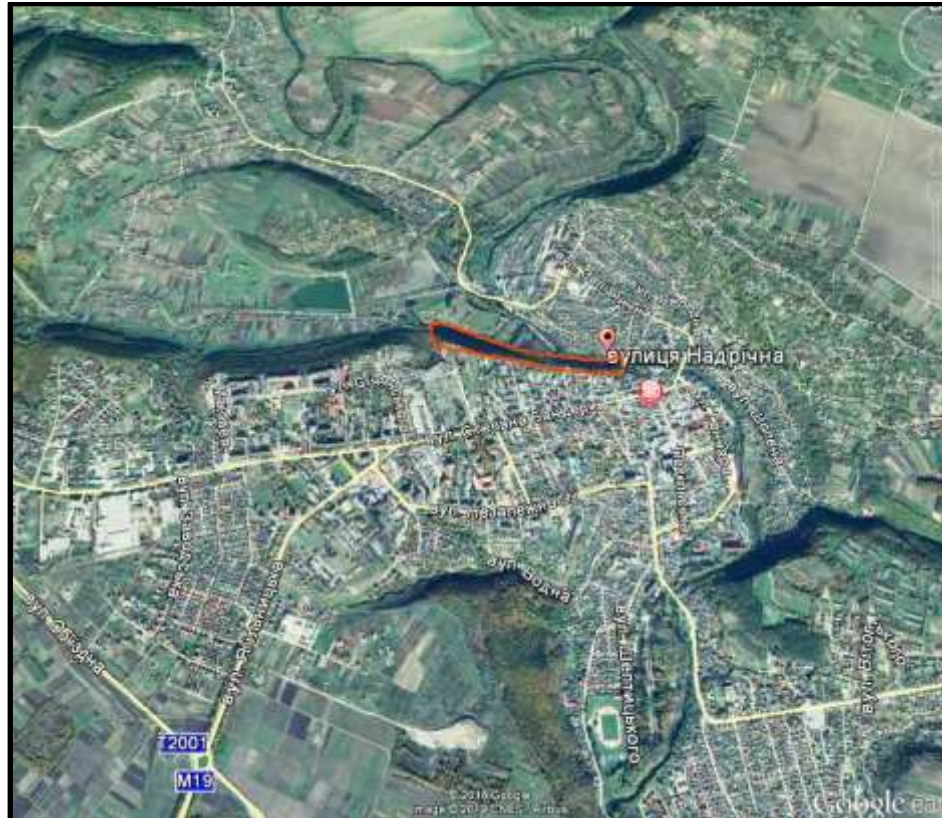
Пропонована для заповідання ділянка розташована у межах м. Чорткова Тернопільської області поблизу вул. Набережної, у межах стрімкої каньйоноподібної ділянки на правому березі яру, орієнтованого на північ. Сформована силурійськими сланцями. Представлена автентичною нескельною рослинністю, частково витісненою штучними насадженнями сосни, робінії, ясена.

Згідно з Регіональною схемою формування екологічної мережі в Тернопільській області (2009 р.) знаходиться в зоні Серетського міжрегіонального екологічного коридору.

Згідно з фізико-географічним районуванням (Географічна енциклопедія України, т. 2, Київ, 1990 р.) вказана ділянка розташована у межах Західно-Подільської височинної області Західно-Української лісостепової провінції Лісостепової зони Східно-Європейської рівнини.

Пропозиція еколого-гуманітарного об'єднання «Зелений світ» (2002 р.). Потребує обстеження і підготовки наукового обґрунтування необхідності оголошення заказника.

Пропонована для заповідання орієнтовна площа 65 га. Земельна ділянка розташована на території Чортківської міської ради Чортківського району Тернопільської області.



СТІНКА «БІЛЕЦЬКА» - ландшафтний заказник місцевого значення. Цінний природний ландшафт в басейні р. Серет.

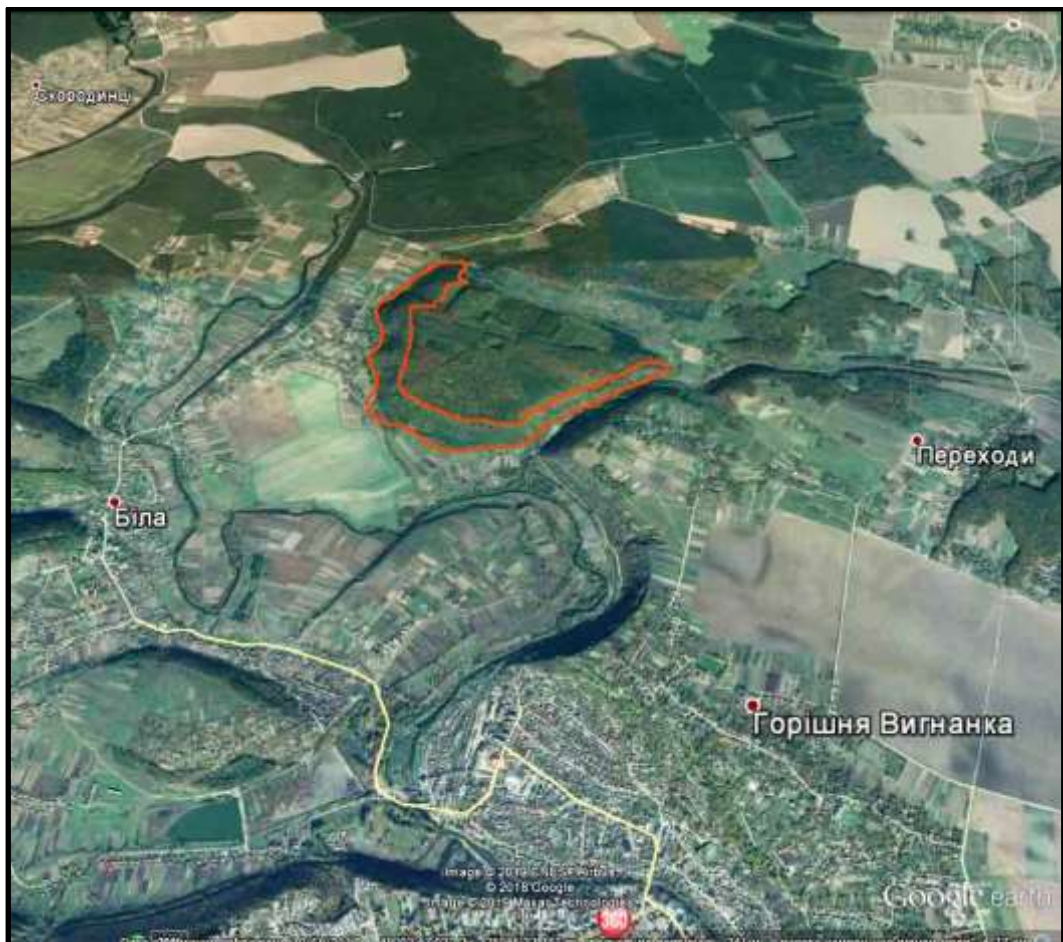
Пропонована для заповідання ділянка розташована його крутому схилі річки Серету в 0,7 км на схід від с. Біла Чортківського району Тернопільської області. Сформована силурійськими сланцями. Представлена нескельною рослинністю.

Згідно з Регіональною схемою формування екологічної мережі в Тернопільській області (2009 р.) знаходиться в зоні Серетського міжрегіонального екологічного коридору.

Згідно з фізико-географічним районуванням (Географічна енциклопедія України, т. 2, Київ, 1990 р.) вказана ділянка розташована у межах Західно-Подільської височинної області Західно-Української лісостепової провінції Лісостепової зони Східно-Європейської рівнини.

Пропозиція еколого-гуманітарного об'єднання «Зелений світ» (2002 р.). Потребує обстеження і підготовки наукового обґрунтування необхідності оголошення заказника.

Пропонована для заповідання орієнтовна площа 50 га. Земельна ділянка розташована на території Білівської сільської ради Чортківського району Тернопільської області.



УРОЧИЩЕ «РОСОХАЧ» - ландшафтний заказник місцевого значення. Цінний природний ландшафт в басейні р. Серет.

Пропонована для заповідання ділянка розташована його правому березі річки Серету на південній околиці с. Россохач Чортківського району Тернопільської області, у межах стрімкого схилу.

Ділянка вкрита природним лісовим масивом (кв. кв. 15-16 Улашківського лісництва ДП «Чортківське лісове господарство») та рідколіссям з типовими для регіону аборигенними деревними видами. На рідколіссі та на краю лісу зустрічається ясенець білий – вид, внесений до Червоної книги України.

Згідно з Регіональною схемою формування екологічної мережі в Тернопільській області (2009 р.) знаходиться в зоні Серетського міжрегіонального екологічного коридору.

Згідно з фізико-географічним районуванням (Географічна енциклопедія України, т. 2, Київ, 1990 р.) вказана ділянка розташована у межах Західно-Подільської височинної області Західно-Української лісостепової провінції Лісостепової зони Східно-Європейської рівнини.

Пропозиція еколого-гуманітарного об'єднання «Зелений світ» (2002 р.). Потребує обстеження і підготовки наукового обґрунтування необхідності оголошення заказника.

Пропонована для заповідання орієнтовна площа 70 га. Земельна ділянка розташована на території Россохацької сільської ради Чортківського району Тернопільської області.



СТІНКА «СОСУЛІВСЬКА» - ландшафтний заказник місцевого значення. Цінний природний ландшафт в басейні р. Серет.

Пропонована для заповідання ділянка розташована його лівому березі річки Серету напроти с. Сосулівка Чортківського району Тернопільської області, у межах стрімкого схилу. Сформована силурійськими сланцями. Представлена нескельною рослинністю.

Згідно з Регіональною схемою формування екологічної мережі в Тернопільській області (2009 р.) знаходиться в зоні Серетського міжрегіонального екологічного коридору.

Згідно з фізико-географічним районуванням (Географічна енциклопедія України, т. 2, Київ, 1990 р.) вказана ділянка розташована у межах Західно-Подільської височинної області Західно-Української лісостепової провінції Лісостепової зони Східно-Європейської рівнини.

Пропозиція еколого-гуманітарного об'єднання «Зелений світ» (2002 р.). Потребує обстеження і підготовки наукового обґрунтування необхідності оголошення заказника.

Пропонована для заповідання орієнтовна площа 25 га. Земельна ділянка розташована на території Сосулівської сільської ради Чортківського району Тернопільської області.



КАПУСТИНСЬКИЙ - ландшафтний заказник місцевого значення. Об'єкт охоплює цілий комплекс поєднаних унікальних геологічних та біологічних утворень.

Пропонована для заповідання ділянка розташована між селами Лисівці Борщівського і Капустинці Чортківського районів Тернопільської області, у межах лівого крутого схилу долини річки Серет.



Згідно з Регіональною схемою формування екологічної мережі в Тернопільській області (2009 р.) знаходиться в зоні Серетського міжрегіонального екологічного коридору.

Згідно з фізико-географічним районуванням (Географічна енциклопедія України, т. 2, Київ, 1990 р.), вказана ділянка розташована у межах Західно-Подільської височинної області Західно-Української лісостепової провінції Лісостепової зони Східно-Європейської рівнини.

Пропозиція управління екології та природних ресурсів Тернопільської облдержадміністрації (2019 р.). Потребує обстеження і підготовки наукового обґрунтування необхідності оголошення заказника.

Пропонована для заповідання площа 26 га. Земельна ділянка розташована на території Капустинської сільської ради Чортківського району (16 га) і Лисівської сільської ради Борщівського району (10 га) Тернопільської області.

ШОПІНЬКИ - ландшафтний заказник місцевого значення. Цінний природний ландшафт в басейні р. Вілія

Водно-болотний масив у межах долини річки Шопіньки розташований на південно-західній столиці села Кордишів і на території Кордишівської і Соснівської сільських рад Шумського району.

Ландшафти широкої коритоподібної долини ріки з низькими терасами у межах території, перспективної для заповідання представлені заплавами



лучними та болотними ділянками на суглинистих ґрунтах.

Ділянка є регулятором водного режиму ріки Шопіньки у басейні ріки Вілія є місцем зростання добре збереженої водно-болотної, водної та прибережно-водної рослинності, характерної для Західного Лісостепу. На ділянці збереглася водно-болотна рослинність. Досліджені фітоценози відносяться до евтрофних високотравних угруповань

класу *Phragmito-Magnocaricetea*, з домінуванням (20-85%) різних видів осок: гостровидної (*Scagex acutiformis Ehrh.*), гострої (*Scagex acuta L.*), побережної (*Scagex giraglia Curt.*) тощо. Видова насиченість в ценозах коливається від 11 до 27 видів. На обстеженій ділянці невеликими фрагментами збереглися біотопи континентальних водойм. Дані водно-болотні угіддя є особливо цінними для підтримання значної чисельності особин мисливських видів птахів - крижня звичайного, широконоски, лиски тощо.

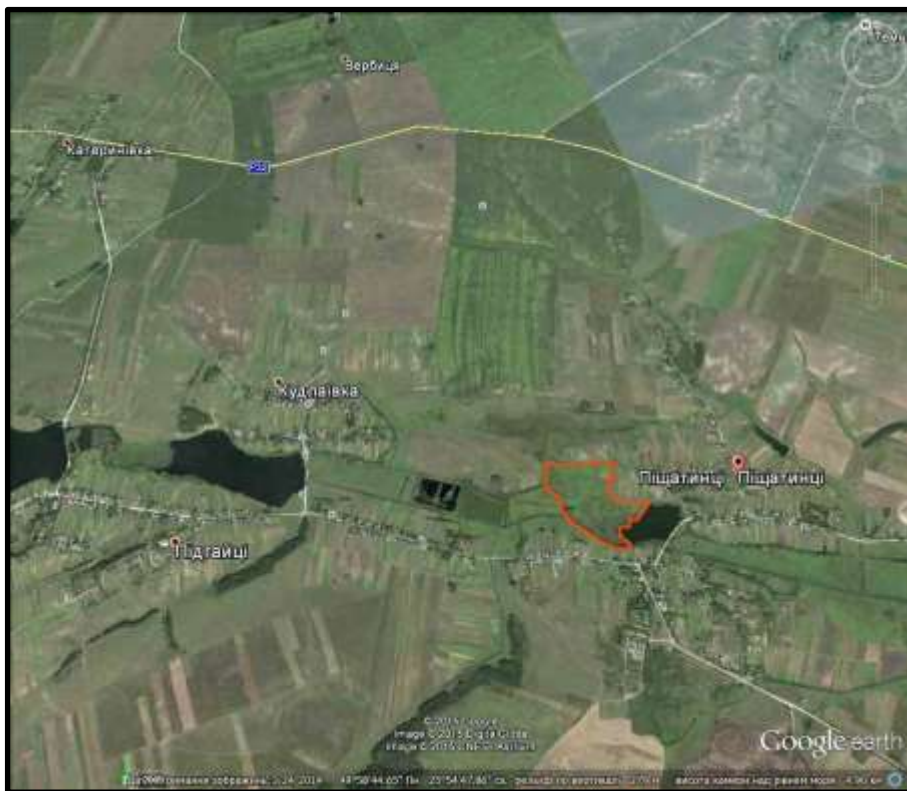
Згідно з Регіональною схемою формування екологічної мережі в Тернопільській області (2009 р.) знаходиться в зоні Вілійського екологічного коридору місцевого значення.

Згідно з фізико-географічним районуванням (Географічна енциклопедія України, т. 2, Київ, 1990 р.) вказана ділянка розташована у межах Середньо-Подільської височинної області Західно-Української лісостепової провінції Лісостепової зони Східно-Європейської рівнини.

Клопотання і наукове обґрунтування Кременецького ботанічного саду і управління екології та природних ресурсів облдержадміністрації (2015 р.).

Пропонована для заповідання орієнтовна площа 36,856 га. Земельна ділянка розташована на території Кордишівської (24,574 га) і Соснівської (12,282 га) сільських рад Шумського району Тернопільської області, як увійшли до складу Шумської міської ОТГ.

МЕДИХА - ландшафтний заказник місцевого значення. Мета заповідання - охорона та збереження водно-болотного масиву, що є регулятором водного режиму р. Горинка та рівня ґрунтових вод прилеглих територій, місцем зростання добре збереженої водно-болотної рослинності, характерної для Західного Лісостепу.



Пропонована для заповідання ділянка розташована на західній околиці села Пещатинці Шумського району.

Згідно з Регіональною схемою формування екологічної мережі в Тернопільській області (2009 р.) знаходиться в зоні Гориньківського екологічного коридору місцевого значення.

На ділянці збереглася водно-болотна рослинність. Досліджені фітоценози

відносяться до евтрофних високотравних угруповань класу *Phragmito-Magnocaricetea*, з домінуванням (20-85%) різних видів осок: гостровидної (*Carex acutiformis* Ehrh), гострої (*C. acuta* L.), побережної (*C. riparia* Curt.) тощо. Видова насиченість в ценозах коливається від 11 до – 27 видів. На ділянках з низькотравними угрупованнями трапляється рідкісний представник родини зозулинцевих – пальчатокорінник *Dactylorchiza* sp.

Ландшафти широкої коритоподібної долини ріки Горинка у межах території, перспективної для заповідання представлені заплавами лучними, болотними та суглинистими з низькими терасами.

Згідно з фізико-географічним районуванням (Географічна енциклопедія України, т. 2, Київ, 1990 р.) вказана ділянка розташована у межах Середньо-Подільської височинної області Західно-Української лісостепової провінції Лісостепової зони Східно-Європейської рівнини.

Клопотання і наукове обґрунтування Кременецького ботанічного саду і управління екології та природних ресурсів облдержадміністрації (2015 р.).

Пропонована для заповідання орієнтовна площа 18,9267 га. Земельна ділянка розташована на території Пещатинської сільської ради Шумського району Тернопільської області.

МИКИТИХА - ландшафтний заказник місцевого значення. Мета заповідання - охорона та збереження водно-болотного масиву з фрагментами злаково-різнотравних остепнених лук на схилах балки, оселищами рідкісних та зникаючих видів рослин, місця оселення корисної ентомофауни.

Пропонована для заповідання ділянка розташована на північно-західній околиці села Піщатинці Шумського району, у межах заболоченої виположеної балки з широким плоским дном, тимчасовими водотоками з виходами криниць



та придолинними схилами з лучно-степовою рослинністю, що простягається у північно-східному напрямку від села Піщатинці в сторону села Вербиця.

Фітоценози на ділянці відносяться до евтрофних високотравних угруповань класу *Phragmito-Magnocaricetea*, з домінуванням (20-85%) різних видів осок: гостровидної (*Carex acutiformis* Ehrh), гострої (*C. acuta* L.), побережної (*C. riparia* Curt.) тощо. Видова насиченість в

ценозах коливається від 11 до 27 видів. На ділянках з низькотравними угрупованнями трапляється рідкісний представник родини зозулинцевих – пальчатокорінник (*Dactylorchiza* sp).

На схилах збережені фрагменти злаково-різнотравних остепнених лук. Особливу цінність становлять горицвіт весняний (*Adonis vernalis* L.), конюшина червонувата (*Trifolium rubens* L.) - рослин, занесені до Червоної книги України, а також гадючник звичайний (*Filipendula vulgaris* Moench) - вид, внесений Переліку рідкісних, і таких, що перебувають під загрозою зникнення, видів рослин на території Тернопільської області.

Згідно з Регіональною схемою формування екологічної мережі в Тернопільській області (2009 р.) знаходиться в зоні Гориньківського екологічного коридору місцевого значення.

Згідно з фізико-географічним районуванням (Географічна енциклопедія України, т. 2, Київ, 1990 р.) вказана ділянка розташована у межах Середньо-Подільської височинної області Західно-Української лісостепової провінції Лісостепової зони Східно-Європейської рівнини.

Клопотання і наукове обґрунтування Кременецького ботанічного саду і управління екології та природних ресурсів облдержадміністрації (2015 р.).

Пропонована для заповідання орієнтовна площа 12,5911га. Земельна ділянка розташована на території Піщатинської сільської ради Шумського району Тернопільської області.

НОВА ЗЕМЛЯ - ландшафтний заказник місцевого значення. Мета заповідання - охорона та збереження водно-болотного масиву у межах заплави р. Горинка, що є регулятором водного режиму р. Горинка та рівня ґрунтових вод прилеглих територій, місцем зростання добре збереженої водно-болотної рослинності.

Пропонована для заповідання ділянка розташована на західній околиці села Піщатинці Шумського району, охоплює невеличкий ставок у заплаві р. Горинка.

На обстеженій ділянці невеликими фрагментами збереглися біотопи континентальних водойм.



Багаторічні макрофіти з кореневищами формують угруповання глечиків жовтих (*Nuphar lutea* L.) – регіонально-рідкісного виду рослин. Угруповання глечиків жовтих включені до Зеленої книги України

Травостій трьохярусний густий (80-100%). Надводний ярус розріджений, його утворюють їжача голівка (*Sparganium erectum*) (по 5%), частуха (*Alisma plantago-aquatica*) (по 5%), куға озерна (*Schoenoplectus lacustris*) (5%), рогіз вузьколистий (*Typha angustifolia*) (1-

5%)/. Надводний під'ярус утворює едифікатор - глечики жовті (*Nuphar lutea* L.) (50 - 100%), а також рдесник плаваючий (*Potamogeton* L.), гірчак темноводний (*Polygonum amphibium*) (до 5%). Третій під'ярус складає повністю занурений у воду кушир (*Ceratophyllum demersum*) (до 20%).

Водно-болотне угіддя особливо цінними для підтримання значної чисельності особин мисливських видів птахів - крижня звичайного, ширококоніски, лиски тощо.

Згідно з Регіональною схемою формування екологічної мережі в Тернопільській області (2009 р.) знаходиться в зоні Гориньківського екологічного коридору місцевого значення. Згідно з фізико-географічним районуванням (Географічна енциклопедія України, т. 2, Київ, 1990 р.) вказана ділянка розташована у межах Середньо-Подільської височинної області Західно-Української лісостепової провінції Лісостепової зони Східно-Європейської рівнини.

Клопотання і наукове обґрунтування Кременецького ботанічного саду і управління екології та природних ресурсів облдержадміністрації (2015 р.).

Пропонована для заповідання орієнтовна площа 6,29 га. Земельна ділянка розташована на території Піщатинської сільської ради Шумського району Тернопільської області.

ВЯТИНА - гідрологічний заказник місцевого значення. Найбільш заболочена пригірлова частина заплави річки Вятини.

Розташований на північ від села Піщане Зборівського району Тернопільської області.

Згідно з Регіональною схемою формування екологічної мережі в Тернопільській області (2009 р.) знаходиться в зоні Серетського міжрегіонального екологічного коридору.

Зростають види рослин, які включені до Переліку рідкісних і таких, що перебувають під загрозою зникнення, видів рослин на території Тернопільської області: білозір болотний (*Parnassia palustris* L.), бобівник трилистий (*Menyanthes trifoliata* L.), конвалія звичайна (*Convallaria majalis* L.).

Згідно з фізико-географічним районуванням (Географічна енциклопедія України, т. 2, Київ, 1990 р.) вказана ділянка розташована у межах Західно-Подільської височинної області Західно-Української лісостепової провінції Лісостепової зони Східно-Європейської рівнини.

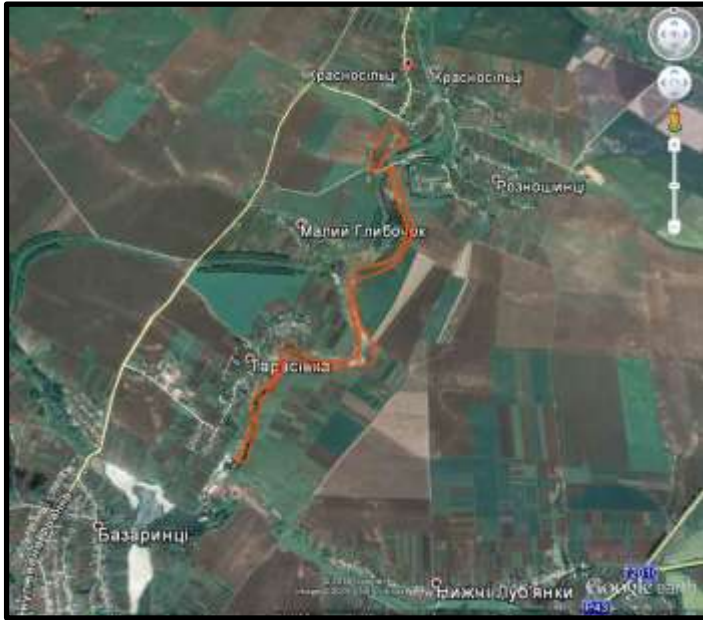
Пропозиція національного природного парку «Північне Поділля» (2019 р., В.Баточенко)

Пропонована для заповідання орієнтовна площа 20 га. Земельна ділянка розташована на території Ратищівської сільської ради Зборівського району Тернопільської області, яка увійшла до складу Залозецької об'єднаної територіальної громади.



ГНІЗНЕНСЬКИЙ (розширення) - гідрологічний заказник місцевого значення. Цінний водно-болотний масив у басейні р. Гнізна – лівої притоки р. Серет.

Пропонована для заповідання ділянка розташована у межах заплави р. Гнізна між селами Красносільці, Розношинці, Малий Глибочок і Тарсівка



Збараського району.

На ділянках збереглася водно-болотна рослинність. Досліджені фітоценози відносяться до евтрофних високотравних угруповань класу *Phragmito-Magnocaricetea*, з домінуванням осоки гостро видної (*Carex acutiformis* Ehrh) (20 - 65%) та очерету (*Phragmites australis* (Cow.) Trin. ex Steud) (5 - 30%). Видова насиченість в ценозах коливається від 18 до 27 видів. На деяких низькотравних угрупованнях трапляється пальчатокорінник травневий

(*Dactylorhiza majalis* (Rchb.) P. F. Hunt & Summerh.) – вид рослин, занесений до Червоної книги України, бобівник трилистий (*Menyanthes trifoliata* L.) – занесений до Переліку рідкісних і таких, що перебувають під загрозою зникнення, видів рослинного світу на території Тернопільської області.

Популяції цих представників від солітерних до багаточисельних, різновікові. Їх частка в угрупованнях коливається в межах від <1 до 25%. Види родини зозулинцевих висотою 35 - 55 см спорадично зростають в осоково-різнотравних угрупованнях.

Згідно з Регіональною схемою формування екологічної мережі в Тернопільській області (2009 р.) заболочена територія є сполучною ланкою між природними ядрами в межах Тернопільського ландшафту, знаходиться в зоні Гнізненського екологічного коридору місцевого значення.

Згідно з фізико-географічним районуванням (Географічна енциклопедія України, т. 2, Київ, 1990 р.) вказана ділянка розташована у межах Західно-Подільської височинної області Західно-Української лісостепової провінції Лісостепової зони Східно-Європейської рівнини.

Пропозиція Тернопільського обласного управління по меліорації та водному господарству (2007). Наукове обґрунтування департаменту екології та природних ресурсів облдержадміністрації і Кременецького ботанічного саду (2015 р.).

Пропонована для заповідання орієнтовна площа 26,9 га. Земельна ділянка розташована на території Красносільської сільської ради Збараського району Тернопільської області.

ЗАПЛАВА р. ЖИРАК (розширення) - гідрологічний заказник місцевого значення. Цінний водно-болотний масив у басейні р. Жирак – правої притоки р. Горинь.

Пропонована для заповідання ділянка розташована у межах заплави р. Жирак між селами Пахиня, Влащинці, Велика Білка Лановецького району.

На ділянках збереглася водно-болотна рослинність. По заплаві р. Жирак виявлені рідкісні угруповання водно-болотної рослинності у складі яких



зростають такі раритетні види як коручка болотна (*Epipactis palustris* (L.) Czantz.) та пальчатокорінник травневий (*Dactylorhiza majalis* (Rkhh.) P.F.Hant & Summerh). Популяції багаточисельні, різновікові, потужні. Види зростають мозаїчно групами від 5 - 10 до понад 100 екземплярів.

Згідно з Регіональною схемою формування екологічної мережі в Тернопільській області (2009 р.) знаходиться в зоні Жиракського екологічного

коридору місцевого значення.

Згідно з фізико-географічним районуванням (Географічна енциклопедія України, т. 2, Київ, 1990 р.) вказана ділянка розташована у межах Середньо-Подільської височинної області Західно-Української лісостепової провінції Лісостепової зони Східно-Європейської рівнини.

Пропозиція Тернопільського обласного управління по меліорації та водному господарству (2007). Наукове обґрунтування Кременецького ботанічного саду і управління екології та природних ресурсів облдержадміністрації (2015 р.).

Пропонована для заповідання орієнтовна площа 97,71 га. Земельна ділянка розташована на території Влащинецької (63 га), Лопушненської (22,5 га), Малобілковської (12,21 га) сільських рад Лановецького району Тернопільської області.

БУГЛІВСЬКИЙ - гідрологічний заказник місцевого значення. Цінний водно-болотний масив у заплаві р. Буглівка

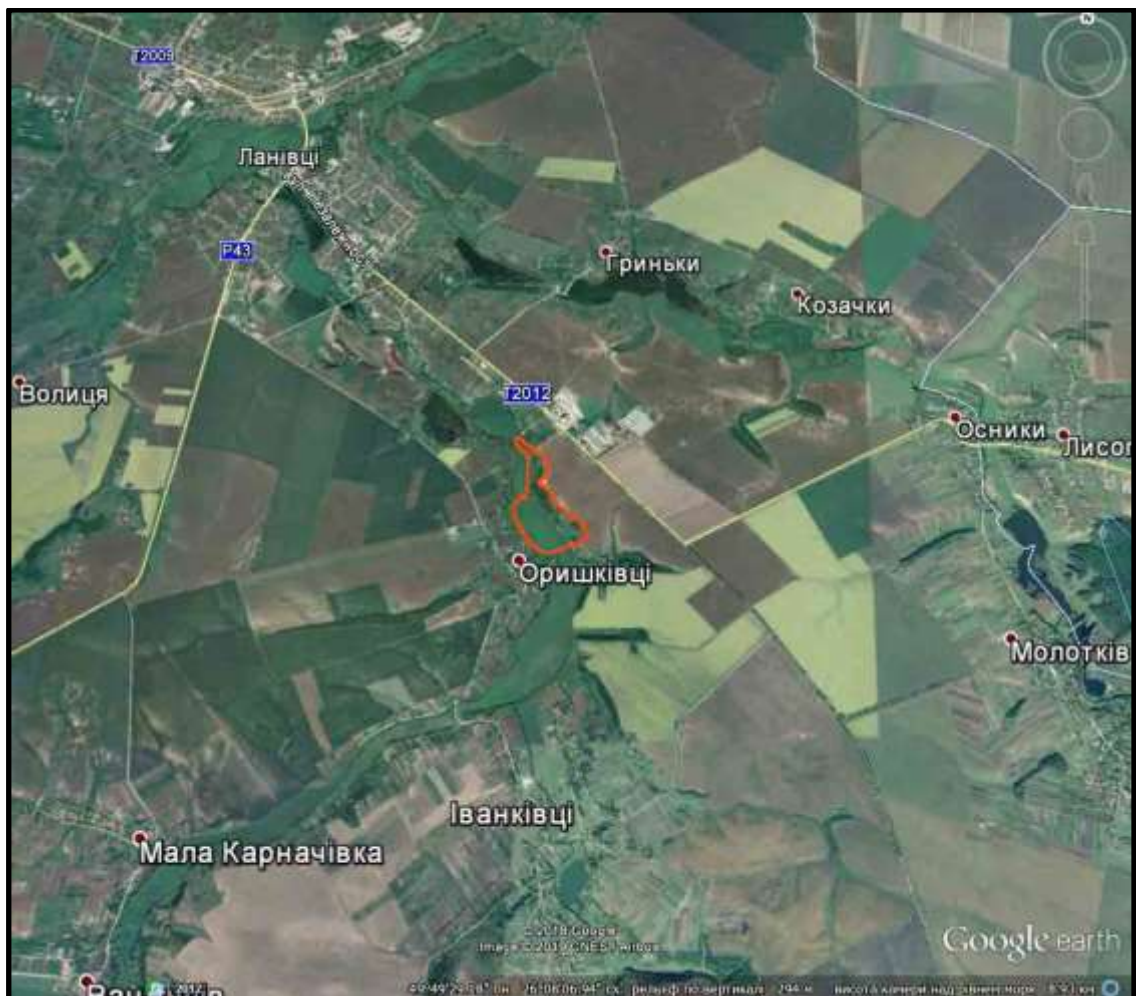
Пропонована для заповідання ділянка розташована на південній околиці міста Ланівці Тернопільської області у заплаві р. Буглівка.

Згідно з Регіональною схемою формування екологічної мережі в Тернопільській області (2009 р.) заболочена територія є сполучною ланкою між природними ядрами в межах Тернопільського ландшафту, знаходиться в зоні Гнізненського екологічного коридору місцевого значення.

Згідно з фізико-географічним районуванням (Географічна енциклопедія України, т. 2, Київ, 1990 р.) вказана ділянка розташована у межах Середньо-Подільської височинної області Західно-Української лісостепової провінції Лісостепової зони Східно-Європейської рівнини.

Пропозиція Тернопільського обласного управління по меліорації та водному господарству (2007 р.).

Пропонована для заповідання орієнтовна площа 20 га. Земельна ділянка розташована на території Лановецької міської ради Тернопільської області.



ПІД ЛІСОМ - гідрологічний заказник місцевого значення. Цінний водно-болотний масив у басейні р. Гнізна – правої притоку р. Серет.

Пропонована для заповідання ділянка розташована між селами Красівка і Дичків Тернопільського району, в урочищі «Під лісом». Згідно з Регіональною схемою формування екологічної мережі в Тернопільській області (2009 р.) знаходиться в зоні Гнізненського екологічного коридору місцевого значення.



На ділянці під схилом річкової долини наявна велика кількість джерел, що живлять штучно створені водойми на місці колишніх торфових ям, сформувався лучно-болотний тип рослинності, значну частину займають угруповання вологих та мокрих лук (осоли: городній, болотний, прибережний, дягель лікарський, плакун верболистий). Також невеликими фрагментами збереглися біотопи континентальних водойм: вільноплаваючих на поверхні аерогідратофітів із 80% вкриттям жабурника (*Hydrocharis morsus-ranae* L.), угруповання яких перебувають під охороною Бернської конвенції. Виявлені також зарості високотравних гелофітів (очерету, комишу), які відіграють велику роль у регулюванні гідрорежиму та знаходяться під охороною Бернської конвенції; угруповання середньовисоких гелофітів (лепешняку тростинового, високого, катабрози водяної, тонконогу болотного), які мають гідрорегулююче значення і знаходяться під охороною Бернської конвенції; розріджені угруповання повітряно-водних багаторічних гелофітів (невисокі угруповання сформовані прибережно-водним різнотрав'ям: стрілолисту стрілолистого, сусаку зонтичного, їжачої голівки, частухи подорожникової, осоки несправжностмикавцевої тощо). Формації стрілолисту включені до Зеленої книги України і перебувають під охороною Бернської конвенції. Всі ці угруповання, що сформувалися по заплавах річок, мають важливе ценозоутворююче та ґрунтоутворююче значення. На невеличкому фрагменті схилу південної експозиції збереглася лучно-степова рослинність.

Згідно з фізико-географічним районуванням (Географічна енциклопедія України, т. 2, Київ, 1990 р.) вказана ділянка розташована у межах Західно-Подільської височинної області Західно-Української лісостепової провінції Лісостепової зони Східно-Європейської рівнини.

Пропонована для заповідання орієнтовна площа 22,2 га. Земельна ділянка розташована на території Дичківської сільської ради Тернопільського району Тернопільської області, яка увійшла до складу Великогаївської ОТГ.

ГОРА НА ГОЛОДІВЦІ - ботанічний заказник місцевого значення. Мета заповідання - охорона та збереження унікальних трав'яних угруповань, рідкісних та зникаючих видів рослин, місця оселення корисної ентомофауни.

Пропонована для заповідання ділянка розташована на південно-західній околиці села Вербів Бережанського району Тернопільської області у межах схилу північно-західної експозиції крутизною до 50-55 градусів.



Ландшафт антропогенно слабо порушений, тому в його межах зростає більше 50 типових лучно-степових видів рослин.

Рослинність проєктованого заказника представлена унікальними лісовими, лучно-степовими, лучними трав'яними угрупованнями. Переліски займають центральну найвищу частину гори, вони представлені формацією граба звичайної на

типовій степовій ділянці

Місця зростання 9 видів червонокнижних (горицвіту весняного, жовтозілля Бессера, булатки великоквіткової, коручок пурпурової та чемерниковидної) та ряду регіонально-рідкісних видів рослин

Згідно з Регіональною схемою формування екологічної мережі в Тернопільській області (2009 р.) природна територія є сполучною ланкою між природними ядрами в межах Опільського ландшафту, знаходиться в зоні Опільського міжрегіонального екологічного коридору.

Згідно з фізико-географічним районуванням (Географічна енциклопедія України, т. 2, Київ, 1990 р.) вказана ділянка розташована у межах Західно-Подільської височинної області Західно-Української лісостепової провінції Лісостепової зони Східно-Європейської рівнини.

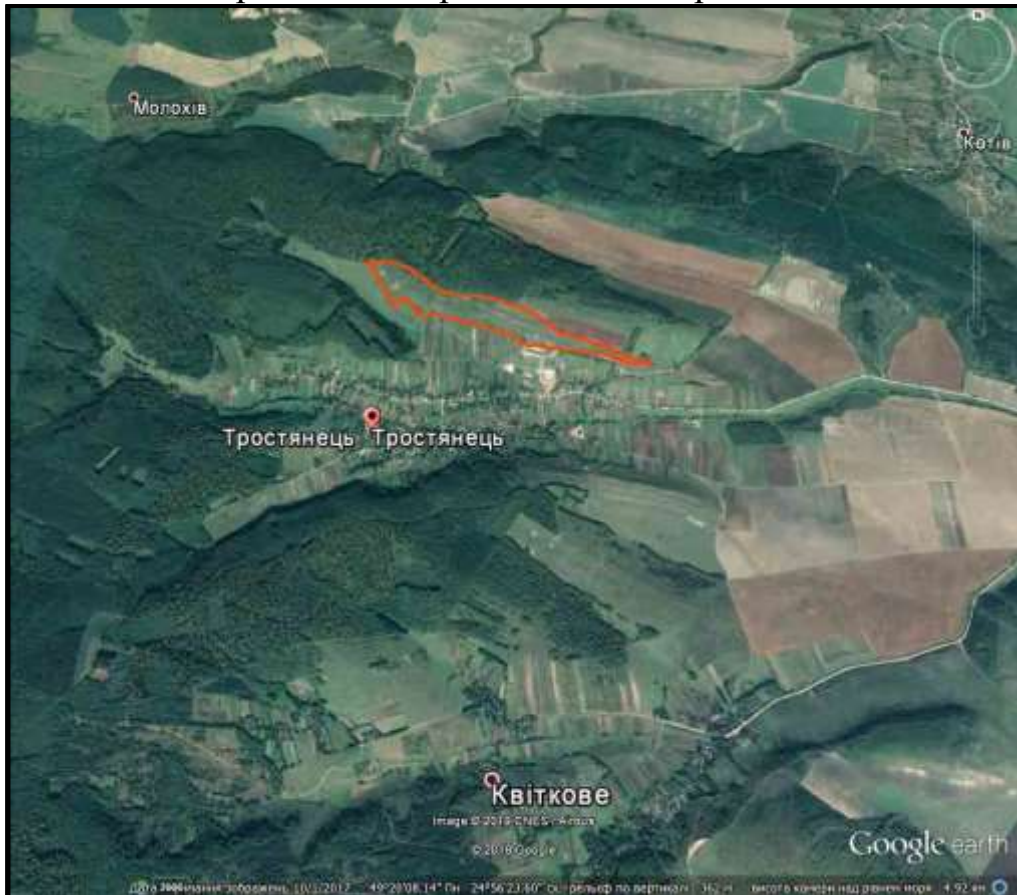
Клопотання та обґрунтування Бережанської районної дитячої громадської організації «Екологічний клуб «Край» (2010 р.).

Пропонована для заповідання орієнтовна площа 8,5 га. Земельна ділянка розташована на території Вербівської сільської ради Бережанського району Тернопільської області.

ГОРА «МАЗЯРКА» - ботанічний заказник місцевого значення. Мета заповідання - охорона та збереження унікальних трав'яних угруповань, рідкісних та зникаючих видів рослин, місця оселення корисної ентомофауни.

Пропонована для заповідання ділянка розташована на північ від с. Тростянець Бережанського району Тернопільської області, у межах схилу південної експозиції.

Ландшафт антропогенно слабо порушений, тому в його межах зростає ряд червонокнижних і регіонально-рідкісних видів рослин



Згідно з Регіональною схемою формування екологічної мережі в Тернопільській області (2009 р.) природна територія є сполучною ланкою між природними ядрами в межах Опільського ландшафту, знаходиться в зоні Опільського міжрегіонального екологічного коридору.

Згідно з фізико-географічним районуванням (Географічна енциклопедія України, т. 2, Київ, 1990 р.) вказана ділянка розташована у межах Західно-Подільської височинної області Західно-Української лісостепової провінції Лісостепової зони Східно-Європейської рівнини.

Пропозиція «Бережанського районного осередку Всеукраїнської екологічної ліги» (2007 р.)/ Потребує обстеження і підготовки наукового обґрунтування необхідності оголошення заказника.

Пропонована для заповідання площа біля 30 га. Земельна ділянка розташована на території Тростянецької сільської ради Бережанського району Тернопільської області.

ПІДВИСОЦЬКИЙ - ботанічний заказник місцевого значення. Унікальний осередок зростання рідкісних та занесених до Червоної книги рослин.



Пропонована для заповідання ділянка розташована у Бережанському районі, поблизу сіл Демня і Підвисоке, у межах схилу північної і північно-західної експозицій, у кв. 47 Курянівського лісництва ДП «Бережанське лісомисливське господарство» (лісове урочище «Підвисоке»).

За результатами обстежень, на даній території виявлено місця зростання булатки

великоквіткової (*Cephalanthera damasonium* (Mill.)), коручка чемерниковидної (коручки широколистої) (*Epipactis helleborine* (L.) Crantz) – видів рослин, занесених до Червоної книги України.

Згідно з Регіональною схемою формування екологічної мережі в Тернопільській області (2009 р.) Знаходиться в зоні Опільського міжрегіонального екологічного коридору.

Згідно з фізико-географічним районуванням (Географічна енциклопедія України, т. 2, Київ, 1990 р.) вказана ділянка розташована у межах Західно-Подільської височинної області Західно-Української лісостепової провінції Лісостепової зони Східно-Європейської рівнини.

Клопотання та наукове обґрунтування Національного ботанічного саду ім. М.М. Гришка (2001 р.). Ділянка потребує подальшого обстеження у період вегетації рослин..

Пропонована для заповідання площа біля 28 га. Земельна ділянка розташована на території Тростянецької сільської ради Бережанського району Тернопільської області.

НАРАЇВСЬКИЙ - ботанічний заказник місцевого значення. Ділянка букового лісу як унікальний осередок зростання рідкісних та занесених до Червоної книги рослин.

Пропонована для заповідання ділянка розташована у Бережанському районі, поблизу села Нараїв у лісовому урочищі «Нараївська дача»



Нараївського лісництва ДП «Бережанське лісомисливське господарство».

Місця зростання шафрана Гейфелтвого (*Crocus heuffelianus* Herb.) – виду рослин, занесеного до Червоної книги України.

Згідно з Регіональною схемою формування

екологічної мережі в Тернопільській області (2009 р.) Знаходиться в зоні Опільського міжрегіонального екологічного коридору.

Згідно з фізико-географічним районуванням (Географічна енциклопедія України, т. 2, Київ, 1990 р.) вказана ділянка розташована у межах Західно-Подільської височинної області Західно-Української лісостепової провінції Лісостепової зони Східно-Європейської рівнини.

Клопотання та наукове обґрунтування Національного ботанічного саду ім. М.М. Гришка (2001 р.). Ділянка потребує подальшого обстеження у період вегетації рослин..

Пропонована для заповідання площа біля 30 га. Земельна ділянка розташована на території Нараївської сільської ради Бережанського району Тернопільської області.

«УРОЧИЩЕ «МОГИЛА» - ботанічний заказник місцевого значення. Мета заповідання - охорона та збереження унікальних трав'яних угруповань, рідкісних та зникаючих видів рослин, місця оселення корисної ентомофауни.

Пропонована для заповідання ділянка розташована на лівому схилі р. Серет, 1,3 км вище Більче-Золотецької ГЕС на південь від с. Мушкарів Борщівського району Тернопільської області.

Місця зростання низки видів рослин, занесених до Червоної книги



України (горицвіт весняний (*Adonis vernalis*), сон

чорніючий (*Pulsatilla nigricans*),

зіновать біла (*Cytisus alba*),

ковила волосиста (*Stipa capillata*) та

Переліку рідкісних і таких, що

перебувають під загрозою

зникнення, видів рослинного світу на

території

Тернопільської області (вільха сіра),

гадючник звичайний

(*Filipendula vulgaris*), молодило руське (*Sempervivum ruthenicum*), тонконіг різнобарвний (*Poa versicolor*), цибуля жовтіюча (*Allium flavescens*), цибуля подільська (*Allium podolicum*), чебрець Маршаллів (*Thymus marschallianus*), шавлія поникла (*Salvia nutans*), маренка дністровська (*Asperula tyraica*).

Згідно з Регіональною схемою формування екологічної мережі в Тернопільській області (2009 р.) рнаходиться в зоні Серетського міжрегіонального екологічного коридору.

Згідно з фізико-географічним районуванням (Географічна енциклопедія України, т. 2, Київ, 1990 р.) вказана ділянка розташована у межах Західно-Подільської височинної області Західно-Української лісостепової провінції Лісостепової зони Східно-Європейської рівнини.

Експертний висновок національного природного парку «Дністровський каньйон» (2016 р.). Готується наукове обґрунтування.

Пропонована для заповідання орієнтовна площа 21,4 га. Земельна ділянка розташована на території Більче-Золотецької сільської ради Борщівського району Тернопільської області.

БІЛЕЦЬКИЙ - ботанічний заказник місцевого значення. Мета заповідання - збереження місцезростання ковили волосистої та рідкісних лучно-степових фітоценозів на гіпсових і вапнякових відслоненнях

Пропонована для заповідання ділянка розташована у Борщівському районі на південній околиці с. Більче-Золоте, у межах схилу північної експозиції



Згідно з Регіональною схемою формування екологічної мережі в Тернопільській області (2009 р.) знаходиться в зоні Серетського міжрегіонального екологічного коридору.

Згідно з фізико-географічним районуванням (Географічна енциклопедія України, т. 2, Київ, 1990 р.) вказана ділянка розташована у межах Західно-Подільської височинної області Західно-Української лісостепової провінції Лісостепової зони Східно-Європейської рівнини.

Пропозиція національного природного парку «Дністровський каньйон» (Вікирчак О.К., 2019 р.), Інституту ботаніки ім. М.Г.Холодного НАН України (2009 р.). Потребує обстеження і підготовки наукового обґрунтування необхідності оголошення заказника.

Пропонована для заповідання орієнтовна площа 9 га. Земельна ділянка розташована на території Більче-Золотецької сільської ради Борщівського району Тернопільської області.

ЗУБИХА - ботанічний заказник місцевого значення. Мета заповідання - охорона та збереження місць зростання червонокнижних і регіонально-рідкісних видів рослин.

Пропонована для заповідання ділянка розташована на північно-західній околиці смт Вишнівець Збарзького району Тернопільської області, схилу південно-західної експозиції.



Ділянка представлена добре збереженою лучно-степовою рослинністю з виходами на поверхню крейдових порід. Ґрунтовий покрив утворений дерново-карбонатними ґрунтами, які підстеляються крейдою. Місце цікаве ділянками своєрідних фітоугруповань на карбонатних ґрунтах. На схилах збережені оселища кальцетрофітної рослинності. Основу рослинного покриву формують 3-4 ярусні угруповання

злаково-різнотравних остепнених лук класу *Festuko-Brometalia*.

Крейдяна флора утворює специфічний покрив з агломеративних ценозів із розрідженими травостоем та із щільним проективним покриттям. Найпоширенішими є угруповання з домінуванням окремих видів: самосилу передгірського (*Teucrium praemontanum* Klok.) (5-50%), осоки низької (*Carex humilis* Leys) (10-25%), заячої конюшини Шиверека (*Anthyllis schiwereckii* (DC.) Blocki) (5-25%), гадючника звичайного (*Filipendula vulgaris* Moench.) (95- 70%), які внесені до Переліку рідкісних і таких, що перебувають під загрозою зникнення, видів рослинного світу на території Тернопільської області.

Крім цього рослинні угруповання формацій осоки низької занесені до Зеленої книги України.

Згідно з Регіональною схемою формування екологічної мережі в Тернопільській області (2009 р.) знаходиться в зоні Горинського екологічного коридору місцевого значення.

Згідно з фізико-географічним районуванням (Географічна енциклопедія України, т. 2, Київ, 1990 р.) вказана ділянка розташована у межах Середньо-Подільської височинної області Західно-Української лісостепової провінції Лісостепової зони Східно-Європейської рівнини.

Клопотання і наукове обґрунтування Кременецького ботанічного саду і управління екології та природних ресурсів облдержадміністрації (2015 р.).

Пропонована для заповідання орієнтовна площа 18,2 га. Земельна ділянка розташована на території Великокунінецької сільської ради Збарзького району Тернопільської області.

ЗАЛУЖЖЯ - ботанічний заказник місцевого значення. Мета заповідання - охорона та збереження місць зростання червонокнижних і регіонально-рідкісних видів рослин.

Пропонована для заповідання ділянка розташована у заплаві річки Горинь між селами Бодаки і Лози Збараського району Тернопільської області.



Згідно з Регіональною схемою формування екологічної мережі в Тернопільській області (2009 р.) знаходиться в зоні Горинського екологічного коридору місцевого значення.

Незважаючи на надзвичайно деградований у результаті значного антропогенного навантаження рослинний покрив (осушення, вирівнювання русла, освоєння земель, випасання, заростання,

викошування) було виявлено потужні повноцінні популяції рідкісних видів флори України з родини зозулинцевих *Orchidaceae* – пальчатокорінників: м'ясочервоного (*Dactylorhiza incarnata* (L.) Soo.) й, менше, травневого (*Dactylorhiza majalis* (Rchb.) P.F. Hunt & Summerh). Види внесено також до переліків Міжнародної Конвенції СІТЕС.

Описана ділянка має важливе водорегуляторне та фітосозологічне значення для даної території та регіону у цілому.

Згідно з фізико-географічним районуванням (Географічна енциклопедія України, т. 2, Київ, 1990 р.) вказана ділянка розташована у межах Середньо-Подільської височинної області Західно-Української лісостепової провінції Лісостепової зони Східно-Європейської рівнини.

Клопотання і наукове обґрунтування Кременецького ботанічного саду і управління екології та природних ресурсів облдержадміністрації (2015 р.).

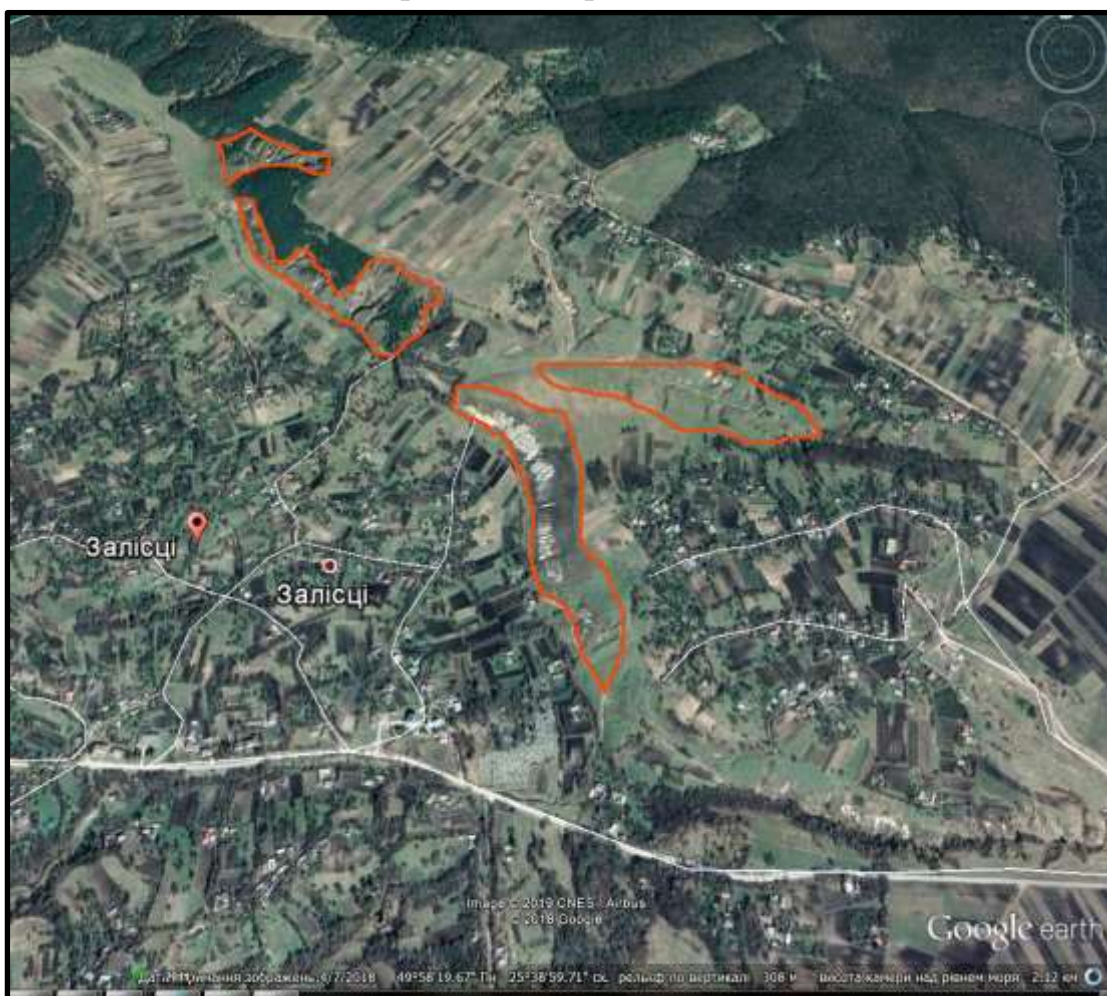
Пропонована для заповідання орієнтовна площа 19,1 га. Земельна ділянка розташована на території Лозівської (14,3 га) і Бодаківської (4,8 га) сільських рад Збараського району Тернопільської області. Бодаківська сільська рада увійшла до складу Вишнівецької ОТГ.

ЗАЛІСЕЦЬКИЙ - ботанічний заказник місцевого значення. Типовий ландшафт з цінними лучно-степовими та скельно-осипними фітоценозами.

Пропонована для заповідання ділянка розташована у с. Залісці Збарзького району Тернопільської області, у межах схилу південно-західної експозиції протяжністю біля 2 км з виходами на поверхню крейдяних порід.

Згідно з Регіональною схемою формування екологічної мережі в Тернопільській області (2009 р.) знаходиться в зоні Іквенського екологічного коридору місцевого значення.

Згідно з фізико-географічним районуванням (Географічна енциклопедія України, т. 2, Київ, 1990 р.) вказана ділянка розташована у межах Західно-Подільської височинної області Західно-Української лісостепової провінції Лісостепової зони Східно-Європейської рівнини.



Пропозиція департаменту екології та природних ресурсів Тернопільської облдержадміністрації (2013). Потребує обстеження і підготовки наукового обґрунтування необхідності оголошення заказника.

Пропонована для заповідання площа біля 40 га. Земельна ділянка розташована на території Залісецької сільської ради Збарзького району Тернопільської області.

ЧОРНИЙ ЛІС - ботанічний заказник місцевого значення. Мета заповідання - охорона та збереження місць зростання червонокнижних та регіонально-рідкісних видів рослин.

Пропонована для заповідання ділянка розташована біля с Чорний ліс Зборівського району Тернопільської області, у лісового урочища і прилеглих територій, у тому числі у кварталах 1-3 Мшанецького лісництва ДП «Тернопільське лісове господарство».

Ділянка представлена буковими насадженнями з домішками дуба, клена, липи та ін., крутими схилами з лучно-степовою рослинністю. У межах запропонованої для заповідання території зростає 9 видів рослин, внесених до



Червоної книги України: вітеринка нарцисоквіткова (анемона нарцисоквіткова), зозулинець шоломоносний, лілія лісова, цибуля ведмежа (черемша), коручка чемерниковидна (к. широколиста), гніздівка звичайна, любка дволиста, булатка великоквіткова, підсніжник звичайний.

З рослин, внесених до Переліку рідкісних і таких, що перебувають під загрозою зникнення на території Тернопільської області зростає 14 видів: гадючник

звичайний, маруна щиткова, кадило сарматське, осока низька, перстач білий, астранція велика, тирличничок осінній, аконіт молдавський, конвалія звичайна, вовчі ягоди звичайні, косяниця, воронець колосистий, клопогін європейський та інші

Згідно з Регіональною схемою формування екологічної мережі в Тернопільській області (2009 р.) знаходиться в Медоборського міжрегіонального екологічного коридору.

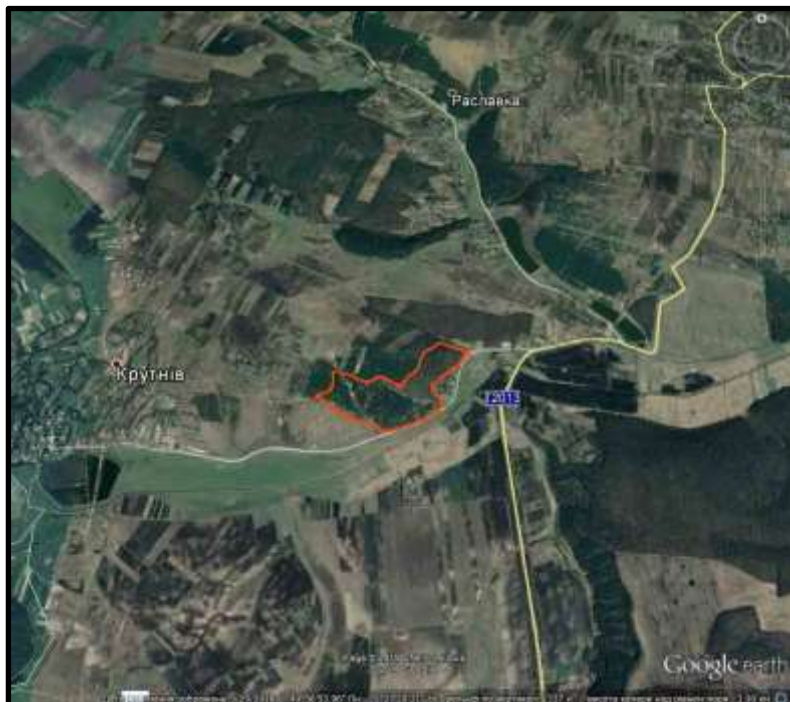
Згідно з фізико-географічним районуванням (Географічна енциклопедія України, т. 2, Київ, 1990 р.) вказана ділянка розташована у межах Західно-Подільської височинної області Західно-Української лісостепової провінції Лісостепової зони Східно-Європейської рівнини.

Пропозиція Національного природного парку «Північне Поділля» (В. Баточенко, 2014 р.). Потребує обстеження і підготовки наукового обґрунтування необхідності оголошення заказника.

Пропонована для заповідання орієнтовна площа біля 300 га. Земельна ділянка розташована на території Панасівської сільської ради Зборівського району Тернопільської області

БОБРІВЦІ - ботанічний заказник місцевого значення. Лісова ділянка насичена рідкісними видами та видами, внесеними в Червону книгу України, а також має високу фітосозологічну, ландшафтно-естетичну, природоохоронну цінність.

Пропонована для заповідання ділянка розташована на околиці с. Бобрівці Кременецького району Тернопільської області, у межах лісів районного комунального лісгосподарського підприємства «Кремліс».



Місце цікаве значними ділянками своєрідної рослинності на карбонатних ґрунтах. Крейдяна флора утворює специфічні угруповання петрофітної рослинності й агломеративні угруповання, які приурочені до крутих схилів. Тут трапляються регіонально рідкісні види Тернопільщини: осока низька, заяча конюшина Шиверека, кадило

сарматське та холодок лікарський. Найпоширенішими представники Червоної книги України є - булатка великоквіткова, гніздівка звичайна, конвалія звичайна.

Згідно з Регіональною схемою формування екологічної мережі в Тернопільській області (2009 р.) знаходиться в зоні Іквенського екологічного коридору місцевого значення.

Згідно з фізико-географічним районуванням (Географічна енциклопедія України, т. 2, Київ, 1990 р.) вказана ділянка розташована у межах Західно-Подільської височинної області Західно-Української лісостепової провінції Лісостепової зони Східно-Європейської рівнини.

Пропозиція національного природного парку «Кременецькі гори», Кременецького ботанічного саду (2016 р.). Потребує проведення геоботанічних досліджень протягом усього вегетаційного періоду і підготовки наукового обґрунтування необхідності оголошення заказника.

Пропонована для заповідання площа біля 25 га. Земельна ділянка розташована на території Лосятинської сільської ради Кременецького району Тернопільської області.

БУДЕРАЧЧИНА - ботанічний заказник місцевого значення. Ділянка представлена цінними лучно-степовими та скельно-осипними фітоценозами.

Пропонована для заповідання ділянка розташована околицях с. Лосятин Лосятинської сільської ради та с. Раславка Лопушненської сільської ради Кременецького району Тернопільської області на крутосхилах південної експозиції протяжністю близько 600 метрів.



Згідно з Регіональною схемою формування екологічної мережі в Тернопільській області (2009 р.) знаходиться в зоні Іквенського екологічного коридору місцевого значення.

На схилах збережені фрагменти кальцефільної рослинності із залишками видів, характерних для Товтр. Основу рослинного покриву формують угруповання злаково-різнотравних остепнених лук. Крейдяна флора утворює специфічні угруповання,

приурочені до крутих схилів. Часто трапляються тут угруповання з домінуванням самосилу дібровного (*Teucrium chamaedrys* L.), осоки низької (*Carex humilis* Leys.), цибулі гірської (*Allium montanum* F.W.Schmidt) та віхалки гіллястої (*Anthericum ramosum*). У меншій мірі зростають заяча конюшина Шиверека (*Anthyllis schiwereckii* (DC.)), первоцвіт весняний (*Primula veris* L.). Зрідка трапляється мінуарція побільшена (*Minuartia aucta* Klok.), бурачок Гмеліна (*Alyssum gmelinii* Jord.), конюшина гірська (*Trifolium montanum* L.), дзвоники сибірські (*Campanula sibirica* L.), гвоздика перетинчаста (*Dianthus membranaceus* L.O.) тощо. Названі види у переважній більшості є регіонально рідкісними представниками флори нашого регіону, які внесені до Переліку рідкісних і таких, що перебувають під загрозою зникнення, видів рослинного світу на території Тернопільської області.

Згідно з фізико-географічним районуванням (Географічна енциклопедія України, т. 2, Київ, 1990 р.) вказана ділянка розташована у межах Західно-Подільської височинної області Західно-Української лісостепової провінції Лісостепової зони Східно-Європейської рівнини.

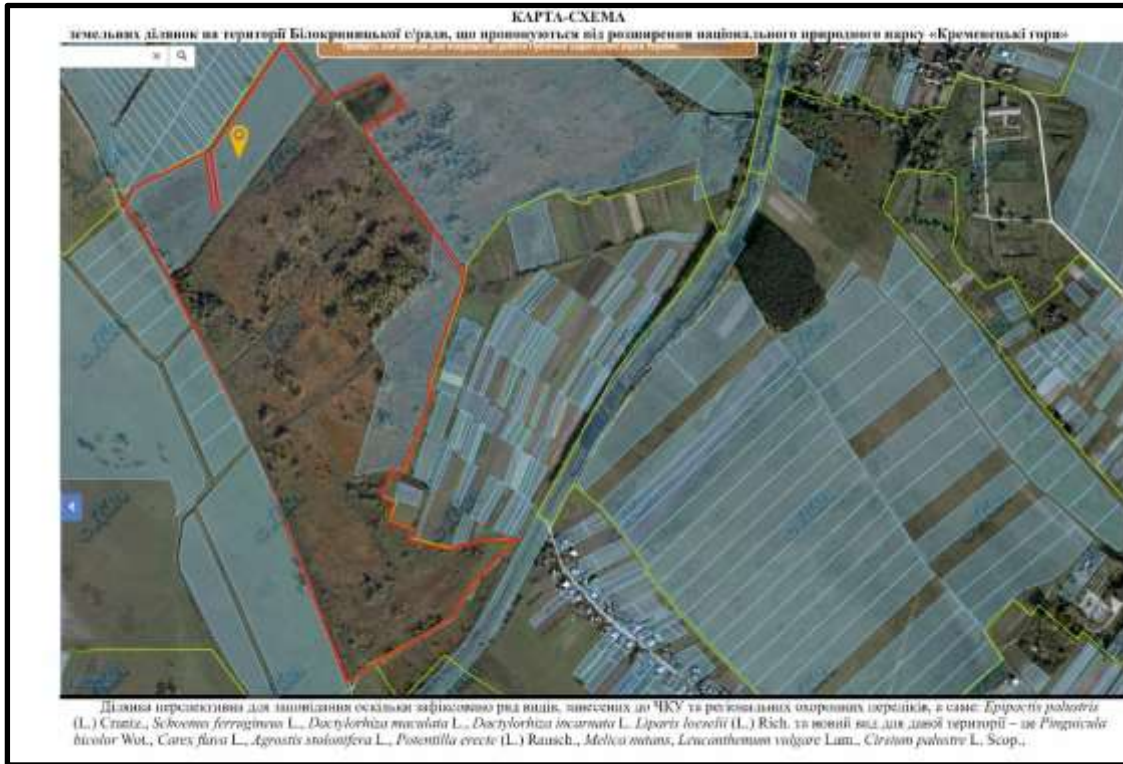
Наукове обґрунтування національного природного парку «Кременецькі гори», Кременецького ботанічного саду і департаменту екології та природних ресурсів облдержадміністрації (2015 р.).

Пропонована для заповідання площа біля 4 га. Земельна ділянка розташована на території Лосятинської (1 га) і Лопушненської (3 га) сільських рад Кременецького району Тернопільської області.

АНДРУЗЬКИЙ - ботанічний заказник місцевого значення. Ділянка представлена цінними лучно-болотними фітоценозами.

Пропонована для заповідання ділянка розташована околицях с. Велика Андруга Білокриницької сільської ради Кременецького району Тернопільської

області, у межах заболоченої заплави р. Іква.



У межах ділянки зростає коручка болотна (*Epipactis palustris*), сашник іржавий (*Schoenus ferrugineus* L.),

зозульки м'ясочервоні (пальчатокорінник м'ясочервоний) (*Dactylorhiza incarnata* (L.) Soo), зозульки плямисті (пальчатокорінник плямистий) (*Dactylorhiza maculata*), жировік Льозеля (*Liparis oeselii*) - види рослин, занесені до Червоної книги України, а також товстянка двоколірна (*Pinguicula bicolor*), осока жовта (*Carex flava*), мітлиця п повзуча (*Agrostis stolonifera*), пёрстач прямостоячий (*Potentilla erecta* (L.) Hampe), перлівка поникла (*Melica nutans*) та багато інших.

Згідно з Регіональною схемою формування екологічної мережі в Тернопільській області (2009 р.) знаходиться в зоні Іквенського екологічного коридору місцевого значення.

Згідно з фізико-географічним районуванням (Географічна енциклопедія України, т. 2, Київ, 1990 р.) вказана ділянка розташована у межах Західно-Подільської височинної області Західно-Української лісостепової провінції Лісостепової зони Східно-Європейської рівнини.

Пропозиція національного природного парку «Кременецькі гори» (2019 р.). Готується наукове обґрунтування необхідності оголошення заказника.

Пропонована для заповідання площа біля 56 га. Земельна ділянка розташована на території Білокриницької сільської ради Кременецького району Тернопільської області.

РОЗТОКИ - ботанічний заказник місцевого значення. Ділянка представлена цінними лучно-степовими фітоценозами.

Пропонована для заповідання ділянка розташована на 1,5 кілометра на північ від с. Розтоки Кременецького району Тернопільської області, охоплює схил західної та північно-західної експозиції протяжністю понад 1 кілометр у долині р. Іква.



Згідно з Регіональною схемою формування екологічної мережі в Тернопільській області (2009 р.) знаходиться в зоні Іквенського екологічного коридору місцевого значення.

У рослинному покриві переважають злаково-різнотравні угруповання. Часто тут трапляються регіонально рідкісні види Тернопільщини (участь у ценозах 5 - 15%): осоки низької (*Carex humilis* Leys.), заяча конюшина Шиверека (*Anthyllis schiwereckii* (DC) Blocki) та віхалки гіллястої (*Anthericum ramosum* L.). У меншій мірі (до 5%) зростають цибуля гірська (*Allium montanum* F. W. Schmidt), первоцвіт весняний (*Primula veris* L.). Зрідка трапляється мінуарція побільшена (*Minuartia aucta* Klok.), бурачок (*Alyssum gmelinii* Jord.), конюшина гірська (*Trifolium montanum* L.), конюшина альпійська (*Trifolium alpestre* L.), дзвоники сибірські (*Campanula sibirica* L.), гвоздика перетинчаста (*Dianthus membranacea* L.), тощо. Поряд з названими видами виявлено куртину червонокнижного виду конюшини червонуватої (*Trifolium rubens* L.).

Щодо тваринного світу, то на даній території поширено ряд рідкісних видів тварин, занесених до Червоної книги України: махаон (*Papilio machaon*), подалірій (*Iphiclides podalirius*), красуня-діва (*Calopteryx virgo*), дозорець-імператор (*Anax imperator*), ящірка зелена (*Lacerta viridis*).

Згідно з фізико-географічним районуванням (Географічна енциклопедія України, т. 2, Київ, 1990 р.) вказана ділянка розташована у межах Західно-Подільської височинної області Західно-Української лісостепової провінції Лісостепової зони Східно-Європейської рівнини.

Наукове обґрунтування національного природного парку «Кременецькі гори», Кременецького ботанічного саду і департаменту екології та природних ресурсів облдержадміністрації (2015 р.).

Пропонована для заповідання площа біля 58 га. Земельна ділянка розташована на території Розтоцької сільської ради Кременецького району Тернопільської області.

СТІНКА «СИНЯКІВСЬКА» - ботанічний заказник місцевого значення. Представлена лучно-степовими та скельно-осипними фітоценозами.

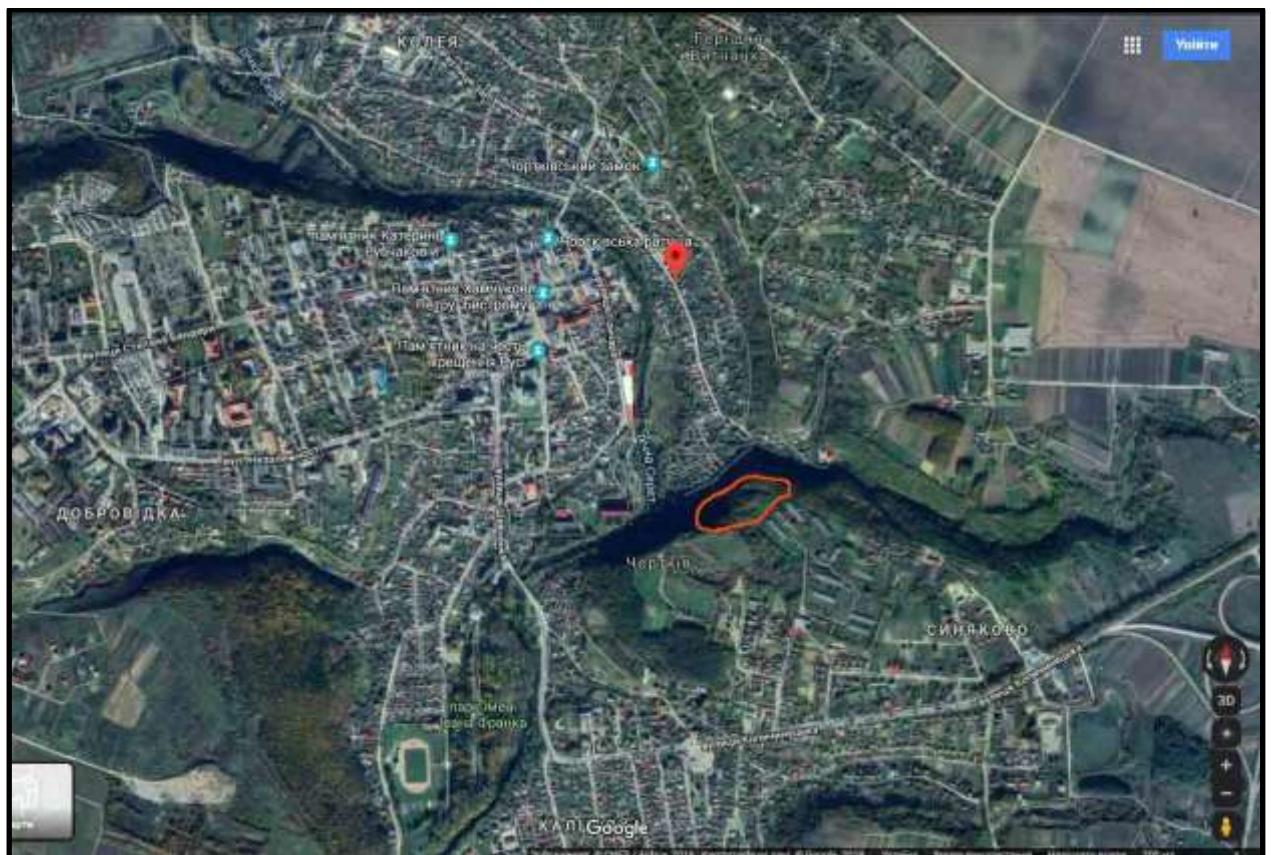
Пропонована для заповідання ділянка північної експозиції знаходиться у межах м. Чорткова Тернопільської області, поблизу вул. Ф. Шопена, у межах стрімкої каньйоноподібної ділянки долини Серету (на лівому березі). Сформована білими пісковиками (неоген, девон) та силурійськими сланцями.. Природна наскельна рослинність частково подавлена штучними насадженнями сосни, липи, глоду, робінії псевдоакації).

Згідно з Регіональною схемою формування екологічної мережі в Тернопільській області (2009 р.) знаходиться в зоні Серетського міжрегіонального екологічного коридору.

Згідно з фізико-географічним районуванням (Географічна енциклопедія України, т. 2, Київ, 1990 р.) вказана ділянка розташована у межах Західно-Подільської височинної області Західно-Української лісостепової провінції Лісостепової зони Східно-Європейської рівнини.

Пропозиція еколого-гуманітарного об'єднання «Зелений світ» (2002 р.). Потребує обстеження і підготовки наукового обґрунтування необхідності оголошення заказника.

Пропонована для заповідання площа біля 1,1 га. Земельна ділянка розташована на території Чортківської міської ради Тернопільської області.



ГОРИЦВІТИ БІЛЕЦЬКІ - ботанічний заказник місцевого значення. Представлена лучно-степовими фітоценозами.

Пропонована для заповідання ділянка знаходиться на західній околиці с. Біла Чортківського району Тернопільської області, на схилах плато східної і південно-східної експозиції.

Згідно з Регіональною схемою формування екологічної мережі в Тернопільській області (2009 р.) знаходиться в зоні Серетського екологічного коридору міжрегіонального значення.

Цікава найчисельнішою у краї популяцією горицвіту весняного (*Adonis vernalis* L.) - виду рослин, занесеного до Червоної книги України. Територія використовується як громадське пасовище, потерпає від нерегульованого збирання горицвіту в якості лікарської рослини

Згідно з фізико-географічним районуванням (Географічна енциклопедія України, т. 2, Київ, 1990 р.) вказана ділянка розташована у межах Західно-Подільської височинної області Західно-Української лісостепової провінції Лісостепової зони Східно-Європейської рівнини.

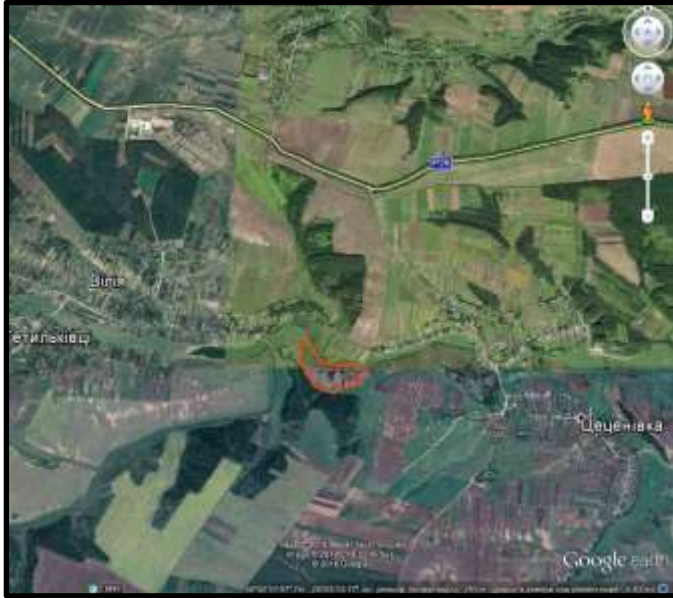
Пропозиція еколого-гуманітарного об'єднання «Зелений світ» (2002 р.). Потребує обстеження і підготовки наукового обґрунтування необхідності оголошення заказника.

Пропонована для заповідання площа біля 24 га. Земельна ділянка розташована на території Білецької сільської ради Чортківського району Тернопільської області.



ВІЛІЙСЬКИЙ - ботанічний заказник місцевого значення. Територія, перспективна для створення даного заказника, охоплює водно-болотну заплаву р. Вілія на східній околиці с. Вілія Шумського району.

Згідно з Регіональною схемою формування екологічної мережі в Тернопільській області (2009 р.) знаходиться в зоні Вілійського екологічного коридору місцевого значення.



Рослинність території, запропонованої для заповідання, представлена водною, прибережно-водною, болотною, та, меншою мірою, лісовою та чагарниковою. У її межах виявлені місця зростання вольфії безкореневої (*Wolffia arrhiza*), занесеної до «Червоного списку водних макрофітів України» з категорією С2 – види, що знаходяться під сильною загрозою.

Угруповання *Wolffia arrhiza* Miyaw. et. J.Tx, 1960 занесено до «Червоного списку угруповань водних макрофітів України» з категорією «4» (угруповання, площі яких швидко скорочуються і тому їм загрожує зникнення в майбутньому).

Водна рослинність представлена угрупованнями вольфії безкореневої, ряски малої і три борозенчастої, завитків ряскокорених, жабурника звичайного, рдесника плавучого, куширу темно-зеленого. Серед прибережно-водних і болотних видів зростають калюжниця болотяна, гірчак земноводний, гірчак перцевий, водяний хрін болотяний, цикута отруйна, м'ята водяна, череда трироздільна, осока тонкокореневищна, очерет звичайний, рогіз вузьколистий, рогіз широколистий.

Згідно з фізико-географічним районуванням (Географічна енциклопедія України, т. 2, Київ, 1990 р.) вказана ділянка розташована у межах Середньо-Подільської височинної області Західно-Української лісостепової провінції Лісостепової зони Східно-Європейської рівнини.

Клопотання та наукове обґрунтування Кременецького обласного гуманітарно-педагогічного інституту ім. Тараса Шевченка (2014 р.).

Пропонована для заповідання площа біля 25 га. Земельна ділянка розташована на території Вілійської сільської ради Шумського району Тернопільської області, яка увійшла до складу Шумської ОТГ. Перебуває у користуванні Шумського комунального спеціалізованого лісогосподарського підприємства «Волинь».

ВАСЬКОВЕЦЬКИЙ - ботанічний заказник місцевого значення. Мета заповідання - охорона та збереження місць зростання червонокнижних та інших цінних видів рослин.

Пропонована для заповідання ділянка розташована на північно-східній околиці с. Васьківці Шумського району Тернопільської області, у межах схилу південно-західної експозиції.

Ділянка представлена добре збереженою лучно-степовою рослинністю. Особливо цінними є зіновать біла (*Chamaecytisus albus* (Nacg.) Rothm), зіновать Пачоського (*Chamaecytisus paczoskii* (V.Krecz.), гіацинтик блідий (*Hyacinthella leucophaea* (C.Koch) Schur) – видів рослин, занесених до Червоної книги України.

Згідно з Регіональною схемою формування екологічної мережі в Тернопільській області (2009 р.) знаходиться в зоні Вілійського екологічного коридору місцевого значення.

Згідно з фізико-географічним районуванням (Географічна енциклопедія України, т. 2, Київ, 1990 р.) вказана ділянка розташована у межах Середньо-Подільської височинної області Західно-Української лісостепової провінції Лісостепової зони Східно-Європейської рівнини.



Пропозиція Васьковецької загальноосвітньої школи (2019 р.). Потребує обстеження і підготовки наукового обґрунтування необхідності оголошення заказника.

Пропонована для заповідання орієнтовна площа 23,5 га. Земельна ділянка розташована на території Васьковецької сільської ради Шумського району Тернопільської області

РОХМАНІВСЬКИЙ - ботанічний заказник місцевого значення. Цінний водно-болотний масив у басейні р. Вілія.

Пропонована для заповідання ділянка розташована на північ від с. Рохманів Шумського району Тернопільської області, у межах заплави потічка, що впадає у ручку Вілію. вище ставу.

На ділянках збереглася водно-болотна рослинність. У межах ділянки наявні потужні повноцінні популяції рідкісного виду флори України з родини



зозулинцевих *Orchidaceae* - зозульок м'ясочервоних (пальчатокорінника м'ясочервоного) (*Dactylorhiza incarnata* (L.) Soo),

Зозульок травневих (пальчатокорінника травневого (*Dactylorhiza majalis* (Rchb.) P. F. Hunt & Summerh.) – видів рослин, занесений до Червоної книги України.

Згідно з Регіональною схемою формування екологічної мережі в Тернопільській області (2009 р.) знаходиться в зоні Вілійського екологічного коридору місцевого значення.

Згідно з фізико-географічним районуванням (Географічна енциклопедія України, т. 2, Київ, 1990 р.) вказана ділянка розташована у межах Середньо-Подільської височинної області Західно-Української лісостепової провінції Лісостепової зони Східно-Європейської рівнини.

Пропозиція Васьковецької загальноосвітньої школи (2019 р.). Потребує обстеження і підготовки наукового обґрунтування необхідності оголошення заказника.

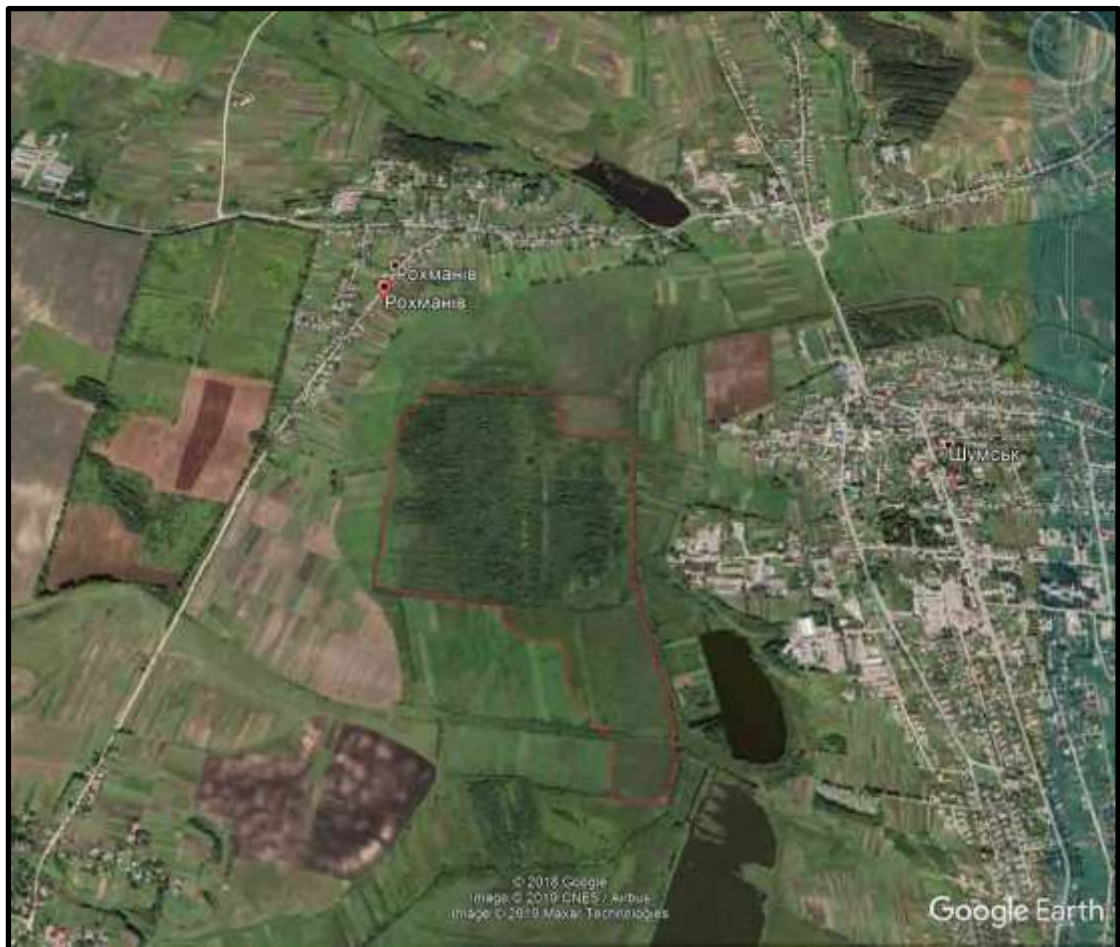
Пропонована для заповідання орієнтовна площа 46,0 га. Земельна ділянка розташована на території Рохманівської сільської ради Шумського району Тернопільської області, яка увійшла до складу Шум ської об'єднаної територіальної громади.

РОХМАНІВСЬКИЙ БОБРІВ ГАЙ (розширення) - зоологічний заказник місцевого значення.

Територія, перспективна для створення даного заказника, охоплює водно-болотну заплаву р. Вілія на східній околиці с. Рохманів Шумського району.

Згідно з Регіональною схемою формування екологічної мережі в Тернопільській області (2009 р.) знаходиться в зоні Вілійського екологічного коридору місцевого значення

Ділянка лучної та водно-болотної рослинності, що збереглася у межах вилучених з меліоративного фонду земель заплави річки Вілія, місця гніздування водно-болотних птахів та проживання бобрів.



Згідно з фізико-географічним районуванням (Географічна енциклопедія України, т. 2, Київ, 1990 р.) вказана ділянка розташована у межах Середньо-Подільської височинної області Західно-Української лісостепової провінції Лісостепової зони Східно-Європейської рівнини.

Пропозиція Тернопільського обласного управління по меліорації та водному господарству (2007 р.). Обґрунтування державного управління охорони навколишнього природного середовища у Тернопільській області (2013 р.).

Пропонована для розширення площа 36,6 га. Земельна ділянка розташована на території Вілійської сільської ради Шумського району Тернопільської області, яка увійшла до складу Шумської ОТГ.

ПАМ'ЯТКИ ПРИРОДИ МІСЦЕВОГО ЗНАЧЕННЯ

НАРАЇВСЬКА ДОЛИНА - комплексна пам'ятка природи місцевого значення. Природний комплекс поєднаних геоморфологічних, біологічних та гідрологічних утворень.

Балка, у межах якої зливаються два потічки, що формують верхню частину річки Нараївки. Схили балки головним чином представлені лучно-степовими фітоценозами.

Пропонована для заповідання ділянка розташована на північній околиці с. Нараїв Березанського району Тернопільської області.



Згідно з Регіональною схемою формування екологічної мережі в Тернопільській області (2009 р.) знаходиться в зоні Нараївського екологічного коридору місцевого значення.

Згідно з фізико-географічним районуванням (Географічна енциклопедія України, т. 2, Київ, 1990 р.) вказана ділянка розташована у межах Західно-Подільської височинної області Західно-Української лісостепової провінції Лісостепової зони Східно-Європейської рівнини.

Пропозиція Державного управління охорони навколишнього природного середовища у Тернопільській області (2011). Потребує обстеження і підготовки наукового обґрунтування необхідності оголошення пам'ятки природи.

Пропонована для заповідання площа біля 5,0 га. Земельна ділянка розташована на території Нараївської сільської ради Березанського району Тернопільської області.

ВИХОДИ ВАПНЯКІВ У с. СЛОВ'ЯТИН - комплексна пам'ятка природи місцевого значення. Природний комплекс поєднаних геоморфологічних і біологічних утворень.

Пропонована для заповідання ділянка розташована на північній околиці с. Слов'ятин Бережанського району Тернопільської області.

Схили південно-західної експозиції представлені лучно-степовими фітоценозами з виходами на поверхню вапняків. Об'єкт має історичну цінність

Згідно з Регіональною схемою формування екологічної мережі в Тернопільській області (2009 р.) знаходиться в зоні Опільського



міжрегіонального екологічного коридору.

Згідно з фізико-географічним районуванням (Географічна енциклопедія України, т. 2, Київ, 1990 р.) вказана ділянка розташована у межах Західно-Подільської височинної області Західно-Української лісостепової провінції Лісостепової зони Східно-Європейської рівнини.

Пропозиція Державного управління охорони навколишнього природного середовища у Тернопільській області (2007 р.). Потребує обстеження і підготовки наукового обґрунтування необхідності оголошення пам'ятки природи.

Пропонована для заповідання орієнтовна площа 6,4 га. Земельна ділянка розташована на території Слов'ятинської сільської ради Бережанського району Тернопільської області.

УРОЧИЩЕ «ДЯТЕЛ» - комплексна пам'ятка природи місцевого значення. Унікальні геоморфологічні утворення. Мальовнича скеля з печерами і джерелами. Сліди трипільської культури.

Територія, перспективна для створення даної пам'ятки природи, розташована на околиці у с. Лисичники Заліщицького району Тернопільської області, поблизу церкви.

Згідно з Регіональною схемою формування екологічної мережі в Тернопільській області (2009 р.) знаходиться в зоні Серетського міжрегіонального екологічного коридору.

Згідно з фізико-географічним районуванням (Географічна енциклопедія України, т. 2, Київ, 1990 р.) вказана ділянка розташована у межах Західно-Подільської височинної області Західно-Української лісостепової провінції Лісостепової зони Східно-Європейської рівнини.

Пропозиція Державної екологічної інспекції в Тернопільській області (1992 р.). Потребує обстеження і підготовки наукового обґрунтування необхідності оголошення пам'ятки природи.



Пропонована для заповідання площа біля 1,0 га. Земельна ділянка розташована на території Касперівської сільської ради Заліщицького району Тернопільської області.

ТРАВЕРТИНОВІ ПЕЧЕРИ - комплексна пам'ятка природи місцевого значення. Унікальні геоморфологічні утворення.

Територія, перспективна для створення пам'ятки природи, розташована на околиці с. Стінка Бучацького району Тернопільської області, входить до складу території національного природного парку «Дністровський каньйон».

Згідно з Регіональною схемою формування екологічної мережі в Тернопільській області (2009 р.) знаходиться в зоні Серетського міжрегіонального екологічного коридору.



У скелях наявна не досить глибока печера. Біля скель витікає багато джерел, одне із таких джерел знаходиться прямо над печерою і таким чином там утворився водоспад висотою близько 4-5 метрів. Недалеко від печери є також водоспади висотою до

10-30 см.

Згідно з фізико-географічним районуванням (Географічна енциклопедія України, т. 2, Київ, 1990 р.) вказана ділянка розташована у межах Західно-Подільської височинної області Західно-Української лісостепової провінції Лісостепової зони Східно-Європейської рівнини.

Пропозиція Тернопільського національного педагогічного університету ім. Володимира Гнатюка (2006 р.). Потребує обстеження і підготовки наукового обґрунтування необхідності оголошення пам'ятки природи.

Пропонована для заповідання площа біля 1,0 га. Земельна ділянка розташована на території Стінківської сільської ради Бучацького району Тернопільської області.



ГИНЬКІВСЬКА ГОРА - комплексна пам'ятка природи місцевого значення. Об'єкт охоплює цілий комплекс поєднаних унікальних геологічних та біологічних утворень з низкою видів рослин, занесених до Червоної книги України (сон розкритий, черевички справжні, плодоніжка салепова) та Переліку



рідкісних і таких, що перебувають під загрозою зникнення, видів рослинного світу на території Тернопільської області (гадючник звичайний, цибуля гірська, аспленій муровий). На ділянці, що пропонується до заповідання, спостережені

такі види плазунів як ящірка зелена (ЧКУ, 2009), гадюка звичайна, вуж звичайний. Гніздуються такі види птахів: вівсянка звичайна, просянка, зеленяк (звичайний), синиця блакитна, дрізд-чикотень, кам'янка звичайна, трав'янка лучна, кропив'янка чорноголова, сорокопуд сірий, плиска біла, щеврик польовий, одуд, бджолоїдка звичайна, для полювання залітають підорлик малий (ЧКУ, 2009), лунь лучний (ЧКУ, 2009). Піщані штольні використовують для зимівлі поодинокі особини кажанів: підковика малого та нічниці великої.

Пропонована для заповідання ділянка розташована на східній околиці с. Гиньківці Заліщицького району на лівому крутому схилі долини р. Тупа західної експозиції, у південній частині пропонована ділянка межує із заказником місцевого значення «Харитонівський». Згідно з Регіональною схемою формування екологічної мережі в Тернопільській області (2009 р.) знаходиться в зоні Тупського екологічного коридору місцевого значення.

Згідно з фізико-географічним районуванням (Географічна енциклопедія України, т. 2, Київ, 1990 р.), вказана ділянка розташована у межах Західно-Подільської височинної області Західно-Української лісостепової провінції Лісостепової зони Східно-Європейської рівнини.

Клопотання і наукове обґрунтування національного природного парку «Дністровський каньйон» (2018 р.).

Пропонована для заповідання площа 4,92 га. Земельна ділянка розташована на території Ворвулинської сільської ради Заліщицького району.

МИШКІВСЬКИЙ СХИЛ - комплексна пам'ятка природи місцевого значення.

Пропонована для заповідання ділянка розташована на північ від с. Мишків Заліщицького району, на правому крутому схилі долини р. Серет східної експозиції напроти с. Мушкарів Борщівського району.



Об'єкт охоплює цілий комплекс поєднаних унікальних геологічних, гідрологічних та біологічних утворень з низкою видів рослин, занесених до Червоної книги України (жостір фарбувальний, ковила пірчаста, сон чорніючий, горицвіт весняний) та Переліку рідкісних і таких, що перебувають під загрозою зникнення, видів рослинного світу на території Тернопільської області (аспленій муровий, вівсюнець пустельний. На травертинах розвинулись угруповання формації

вівсюнця пустельного *Helictotrichoneta desertori*, що занесені до Зеленої книги України.

На ділянці, що пропонується до заповідання проживають подалірій (*Iphicides podalirius*), внесений до Червоної книги України. Орнітофауна ділянки представлена видами деревно-чагарникового та лугового комплексів: трав'янка звичайна, вівсянка звичайна, просянка, сорокопуд терновий, кропив'янка прудка та чорноголова, соловейко східний, вільшанка, дрозди чорний та співочий, вівчарик-ковалик тощо.

У центральній частині пропонованої для заповідання ділянки виходять на поверхню потужні джерела, що утворили описаний вище травертиновий масив

Згідно з Регіональною схемою формування екологічної мережі в Тернопільській області (2009 р.) знаходиться в зоні Серетського міжрегіонального екологічного коридору.

Згідно з фізико-географічним районуванням (Географічна енциклопедія України, т. 2, Київ, 1990 р.), вказана ділянка розташована у межах Західно-Подільської височинної області Західно-Української лісостепової провінції Лісостепової зони Східно-Європейської рівнини.

Клопотання і наукове обґрунтування національного природного парку «Дністровський каньйон» (2019 р.)

Пропонована для заповідання площа 32,0 га. Земельна ділянка розташована на території Мишківської сільської ради Заліщицького району.

БІЛЕЦЬКІ СХИЛИ - комплексна пам'ятка природи місцевого значення. Мета заповідання - рідкісних лучно-степових фітоценозів на вапнякових відслоненнях та унікальних відслонень осипних девонських порід з багатую викопною фауною.

Пропонована для заповідання ділянка розташована у Борщівському районі на південній околиці с. Більче-Золоте, у межах схилу північно-західної експозиції



Згідно з Регіональною схемою формування екологічної мережі в Тернопільській області (2009 р.) знаходиться в зоні Серетського міжрегіонального екологічного коридору.

Згідно з фізико-географічним районуванням (Географічна енциклопедія України, т. 2, Київ, 1990 р.) вказана ділянка розташована у межах Західно-Подільської височинної області Західно-Української лісостепової провінції Лісостепової зони Східно-Європейської рівнини.

Пропозиція національного природного парку «Дністровський каньйон» (Вікирчак О.К., 2019 р.), Інституту ботаніки ім. М.Г.Холодного НАН України (2009). Потребує обстеження і підготовки наукового обґрунтування необхідності оголошення пам'ятки природи.

Пропонована для заповідання орієнтовна площа 9 га. Земельна ділянка розташована на території Більче-Золотецької сільської ради Борщівського району Тернопільської області.

УРОЧИЩЕ «ПЕЧЕРКИ» - комплексна пам'ятка природи місцевого значення. Об'єкт охоплює цілий комплекс поєднаних гідрологічних, геологічних та біологічних унікальних утворень, які надають урочищу неабиякого естетичного вигляду.

Пропонована для заповідання ділянка розташована на захід від с. Нирків Заліщицького району, у межах правого схилу долини р. Серет східної експозиції, у кв. 47 вид. 19, частково вид. 14, 15, 18, 27 Дорогичівського лісництва державного підприємства «Буцацьке лісове господарство».



Згідно з Регіональною схемою формування екологічної мережі в Тернопільській області (2009 р.) знаходиться в зоні Серетського міжрегіонального екологічного коридору.

Територія, що проектується для організації пам'ятки природи, являє собою травертинову скелю довжиною 50 метрів, висотою 10-12 метрів. В скелі є багато порожнин, які сформували три

печери, в нішах яких звисають травертинові сталагміти і сталактити. Посередині однієї з печер нависає шапка з водоспадом.

Вода з джерел пробігає струмком по поверхні скелі і спадає з неї водоспадом. Джерела витікають на рівні червоноколірних девонських порід і розчиняючи їх виносять на поверхню, де разом з карбонатами відкладається на скелях. Скеля, місцями має червонуватий відтінок. Частина води проникає в печеру Шутроминці, де скапує з сталактитів. Північніше скелі є ще ряд джерел, які формують свіжі травертинові утворення.

На верхньому плато скелі знаходиться локалітет підсніжника звичайного (*Galantus nivalis*) - рослини, занесеної до Червоної книги України.

Згідно з фізико-географічним районуванням (Географічна енциклопедія України, т. 2, Київ, 1990 р.), вказана ділянка розташована у межах Західно-Подільської височинної області Західно-Української лісостепової провінції Лісостепової зони Східно-Європейської рівнини.

Клопотання і наукове обґрунтування національного природного парку «Дністровський каньйон» (2015 р.)

Пропонована для заповідання площа 1,4 га. Земельна ділянка розташована на території Шутроминської сільської ради Заліщицького району.

ГОЛОВЧИНСЬКА СТАРИЦЯ - комплексна пам'ятка природи місцевого значення. Територія, що пропонується для заповідання є місцем зростання водно-болотної рослинності, характерної для Західного Лісостепу, а також місцем гніздування значної кількості орнітофауни.



Пропонована для заповідання ділянка розташована у межах долини річки Тупа, який розташований на південно-східній околиці с. Головчинці Заліщицького району.

Згідно з Регіональною схемою формування екологічної мережі в Тернопільській області (2009 р.) знаходиться в зоні Тупського екологічного коридору місцевого значення.

На даній території сформувався лучно-болотний тип рослинності, значну частину займають угруповання вологих та мокрих лук. Виявлені зарості високотравних гелофітів (очерету, комишу), які відіграють важливу роль у регулюванні гідрологічного режиму, є середовищем проживання багатьох видів тварин, що охороняються згідно з вимогами Бернської, Бонської та Конвенції про міжнародну торгівлю видами дикої фауни і флори, що перебувають під загрозою зникнення (CITES), Угоди про збереження афро-євразійських мігруючих водно-болотних птахів (AEWA): чапля руда, попелюх, мирянка велика, ондатра, полівка водяна, очеретянка велика, лебідь-шипун, лунь очеретяний, ремез, пастушок, жовна сива, крутиголовка, рибалочка, погонич малий, бугайчик, шуліка чорний. Зустрічаються лелека чорний, видра річкова, горностаї, занесені до Червоної книги України.

Ядром заказника має стати колишній риборозплідний ставок, що заростає водною та прибережно-водною рослинністю. Ставок наповнюється джерельною водою, що витікає з-під його східного берега. Потужність джерела складає приблизно 10 л/с. Вище ставка знаходиться заболочена територія, поросла рогозом та очеретом. Поряд протікає річка Тупа, береги якої заросли деревно-чагарниковою рослинністю, у складі якої переважають верби та вільха.

Згідно з фізико-географічним районуванням (Географічна енциклопедія України, т. 2, Київ, 1990 р.), вказана ділянка розташована у межах Західно-Подільської височинної області Західно-Української лісостепової провінції Лісостепової зони Східно-Європейської рівнини.

Клопотання і наукове обґрунтування національного природного парку «Дністровський каньйон» (2018 р.).

Пропонована для заповідання площа 5,6 га. Земельна ділянка розташована на території Головчинської сільської ради Заліщицького району.

ЧОРНІ КРИНИЦІ - комплексна пам'ятка природи місцевого значення. Водно-болотна ділянка має важливе водорегуляторне та фітосозологічне значення для даної території та регіону у цілому.

Пропонована для заповідання ділянка розташована в 300 метрах на північ від с. Бодаки Збараського району у межах заболоченої заплави р. Горинь.



Згідно з Регіональною схемою формування екологічної мережі в Тернопільській області (2009 р.) знаходиться в зоні Горинського екологічного коридору місцевого значення.

Ландшафти широкої коритоподібної долини р. Горинь у межах території, перспективної для заповідання представлені двома заплавами з низькими терасами, покритими лучними, болотними та суглинистими ґрунтами. Тут збереглися природні джерела,

які живлять р. Горинь.

Рослинний покрив долини ріки на даній ділянці представлений заплавними лучно-болотними, водно-болотними та прибережно-водними угрупованнями.

На обстежених ділянках збереглася водно-болотна рослинність. Досліджені фітоценози відносяться до евтрофних високотравних угруповань класу *Phragmito-Magnocaricetea*, з домінуванням осоки гостровидної (*Carex acutiformis* Ehrh) (65-90%) та очерету (*Phragmites australis* (Cow.) Trin. ex Steud) (5-30%) у складі яких трапляється молінія голуба (*Molinia caerulea* (L.) Moench.). Видова насиченість у фітоценозах коливається від 8 до - 17 видів. . Висота трав'яного ярусу - у межах 0,5 до 1,7 м (на ділянках з домінуванням очерету).

Згідно з фізико-географічним районуванням (Географічна енциклопедія України, т. 2, Київ, 1990 р.) вказана ділянка розташована у межах Середньо-Подільської височинної області Західно-Української лісостепової провінції Лісостепової зони Східно-Європейської рівнини.

Клопотання і наукове обґрунтування Кременецького ботанічного саду і управління екології та природних ресурсів облдержадміністрації (2015 р.).

Пропонована для заповідання орієнтовна площа 5,9 га. Земельна ділянка розташована на території Бодаківської сільської ради Збараського району Тернопільської області. Бодаківська сільська рада увійшла до складу Вишнівецької ОТГ.

КОПАНИ - комплексна пам'ятка природи місцевого значення. Об'єкт охоплює комплекс поєднаних гідрологічних та біологічних унікальних утворень.

Пропонована для заповідання ділянка розташована на північ від с. Старий Тараж Кременецького району, у межах схилу долини р. Іква східної експозиції та заплави річки.

Згідно з Регіональною схемою формування екологічної мережі в Тернопільській області (2009 р.) знаходиться в зоні Іквенського екологічного



коридору місцевого значення

Схил, що є місцем зростання лучно-степової рослинності,

характерної для Західного Лісостепу.

До схилу примикає ділянка з джерелом і озерцем, завдяки

такому ландшафту і наявності рідкісних видів рослин

запропонована територія є цінною у

науковому та еколого-освітньому відношеннях.

Особливо цінними є горицвіт весняний (*Adonis vernalis L.*) - вид, що занесений до Червоної книги України, а також види рослин, занесені до переліку рідкісних, і таких, що перебувають під загрозою зникнення на території Тернопільської області: самосил передгірний (*Teucrium praemontanum Klok.*), осока низька (*Carex humilis Leys*)

Згідно з фізико-географічним районуванням (Географічна енциклопедія України, т. 2, Київ, 1990 р.) вказана ділянка розташована у межах Західно-Подільської височинної області Західно-Української лісостепової провінції Лісостепової зони Східно-Європейської рівнини.

Наукове обґрунтування національного природного парку «Кременецькі гори», Кременецького ботанічного саду і департаменту екології та природних ресурсів облдержадміністрації (2017 р/).

Пропонована для заповідання площа біля 4,5 га. Земельна ділянка розташована на території Старотаразької сільської ради Кременецького району, що увійшла до складу Почаївської об'єднаної територіальної громади.

ЛИПНИЧЕ - комплексна пам'ятка природи місцевого значення. Природний комплекс поєднаних унікальних геологічних та біологічних утворень

Пропонована для заповідання ділянка розташована на околиці с. Лука Монастирського району Тернопільської області, на схилах і ярах з лівої сторони дороги на с. Петрилів Тлумацького району Івано-Франківської області., простягається у південно-східному напрямку вздовж широкої заплави річки Дністер.



На стрімких схилах ярів відслонюються юрські відклади, складені світло-жовтими вапняками і доломітами та різнобарвними теригенними утвореннями (аргілітами, пісковиками, конгломератами).

Над ними залягає товща верхньо - крейдових білих вапняків. Трапляються скам'янілі рештки моллюсків. Юрські відклади залягають на червоно колірних відкладах нижнього девону

На території, що пропонується під заповідання переважають лучні та лучно-степові ценози. Основними домінантами трав'яного ярусу виступають такі види: шавлія кільчаста, підмаренник м'який, волошка лучна, райграс високий келерія гребінчаста, в'язіль барвистий.

Деревно- чагарниковий ценоз сформований типовими видами за участю: дерену, жостеру проносного, берези бородавчастої, дуба звичайного, клена польового, груші та ін. З регіонально рідкісних видів на досліджуваній ділянці виявлено: гадючник шестипелюстковий, маренка дністровська, цибуля подільська, чебрець Маршала.

Лучні ділянки мають особливу ботанічну цінність за рахунок великої біорізноманітності. На території, що пропонується під заповідання виявлено загалом більше 100 видів рослин.

На даній ділянці було виявлено 16 видів птахів, зокрема луня лучного -- виду, занесеного до Червоної книги України.

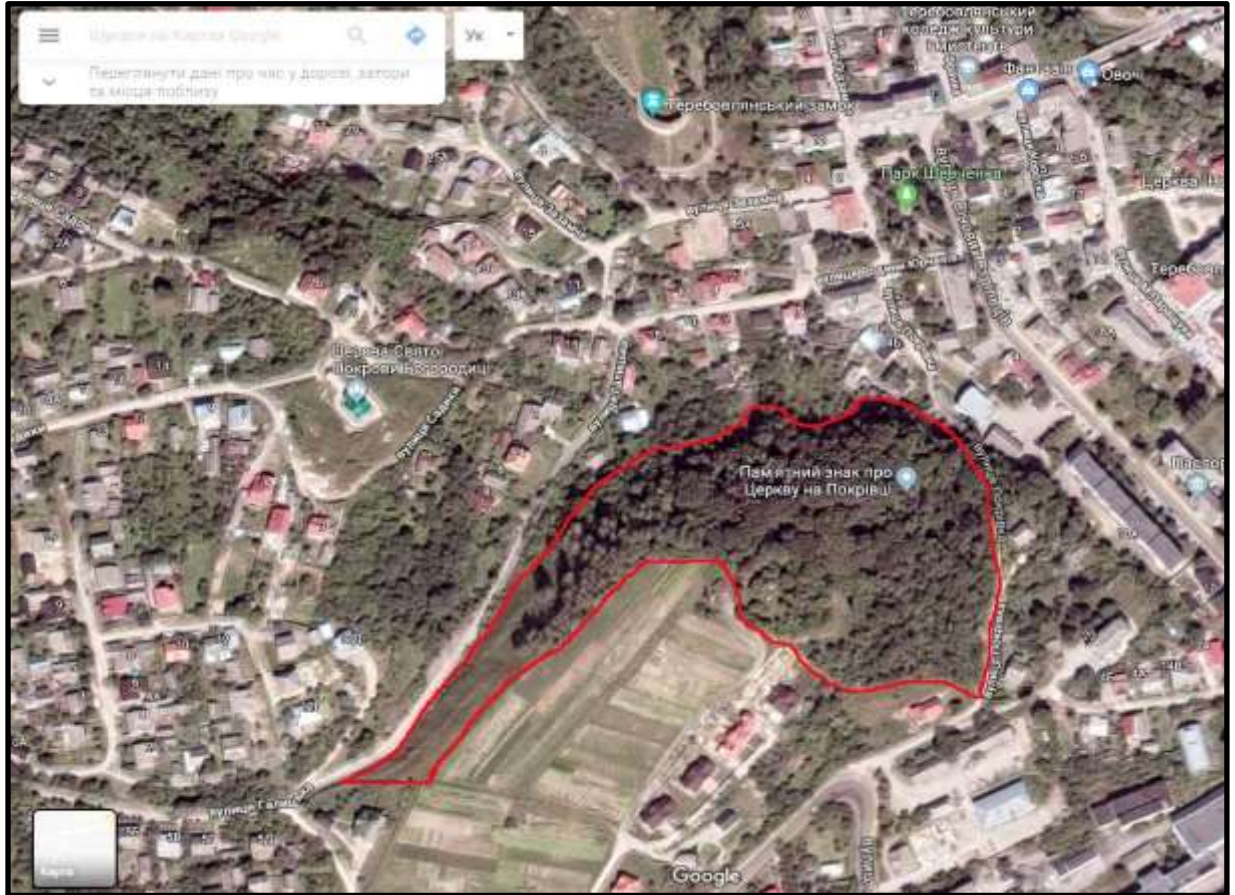
Згідно з фізико-географічним районуванням (Географічна енциклопедія України, т. 2, Київ, 1990 р.) вказана ділянка розташована у межах Західно-Подільської височинної області Західно-Української лісостепової провінції Лісостепової зони Східно-Європейської рівнини.

Клопотання екологічного клубу «Край» (2010 р.). Наукове обґрунтування національного природного парку «Дністровський каньйон» (2015 р.).

Пропонована для заповідання площа 49,9 га. Земельна ділянка розташована на території Устя-Зеленської сільської ради Монастирського району.

ГОРА «ПОКРІВКА» - комплексна пам'ятка природи місцевого значення. Природний комплекс поєднаних геоморфологічних, біологічних та історико-культурних утворень.

Пропонована для заповідання ділянка розташована у місті Тербовля Тернопільської області, між вулицями Галицька і Покрівка.



Згідно з Регіональною схемою формування екологічної мережі в Тернопільській області (2009 р.) знаходиться в зоні Гнізненського екологічного коридору місцевого значення.

Існує легенда про те, що нібито на горі Покрівка колись стояло три хрести. Під ними були могили тербовлянського князя і його двох синів, котрі загинули під час навали монголів. Ці три хрести означали «три болі», а від цього вже пішла назва «Тербовля». Проте навала монголів була на 144 роки пізніше від першої згадки про місто.

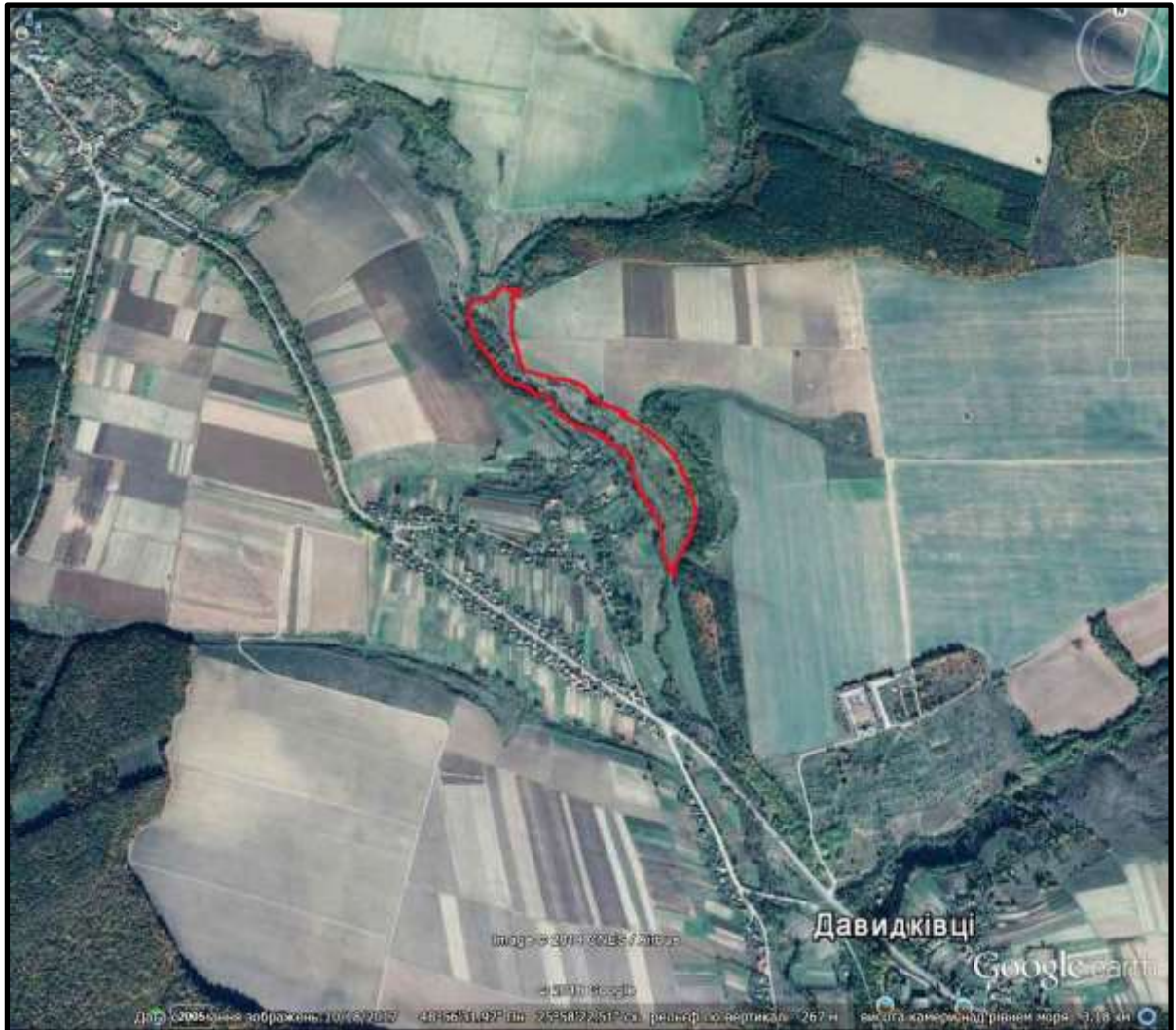
Згідно з фізико-географічним районуванням (Географічна енциклопедія України, т. 2, Київ, 1990 р.) вказана ділянка розташована у межах Західно-Подільської височинної області Західно-Української лісостепової провінції Лісостепової зони Східно-Європейської рівнини.

Пропозиція Тербовлянської міської ради (2007 р.), громадянина Войтовича М.П. (2018 р.). Потребує обстеження і підготовки наукового обґрунтування необхідності оголошення пам'ятки природи.

Пропонована орієнтовна для заповідання площа біля 4,0 га. Земельна ділянка розташована на території Тербовлянської міської ради Тернопільської області.

ЗАПЛАВА р. НІЧЛАВА - комплексна пам'ятка природи місцевого значення. Природний комплекс поєднаних геоморфологічних, біологічних та гідрологічних утворень.

Пропонована для заповідання ділянка розташована на північній околиці с. Давидківці Чортківського району Тернопільської області, у межах заплави



річки Нічлави.

Згідно з Регіональною схемою формування екологічної мережі в Тернопільській області (2009 р.) знаходиться в зоні Нічлавського екологічного коридору місцевого значення.

Згідно з фізико-географічним районуванням (Географічна енциклопедія України, т. 2, Київ, 1990 р.) вказана ділянка розташована у межах Західно-Подільської височинної області Західно-Української лісостепової провінції Лісостепової зони Східно-Європейської рівнини.

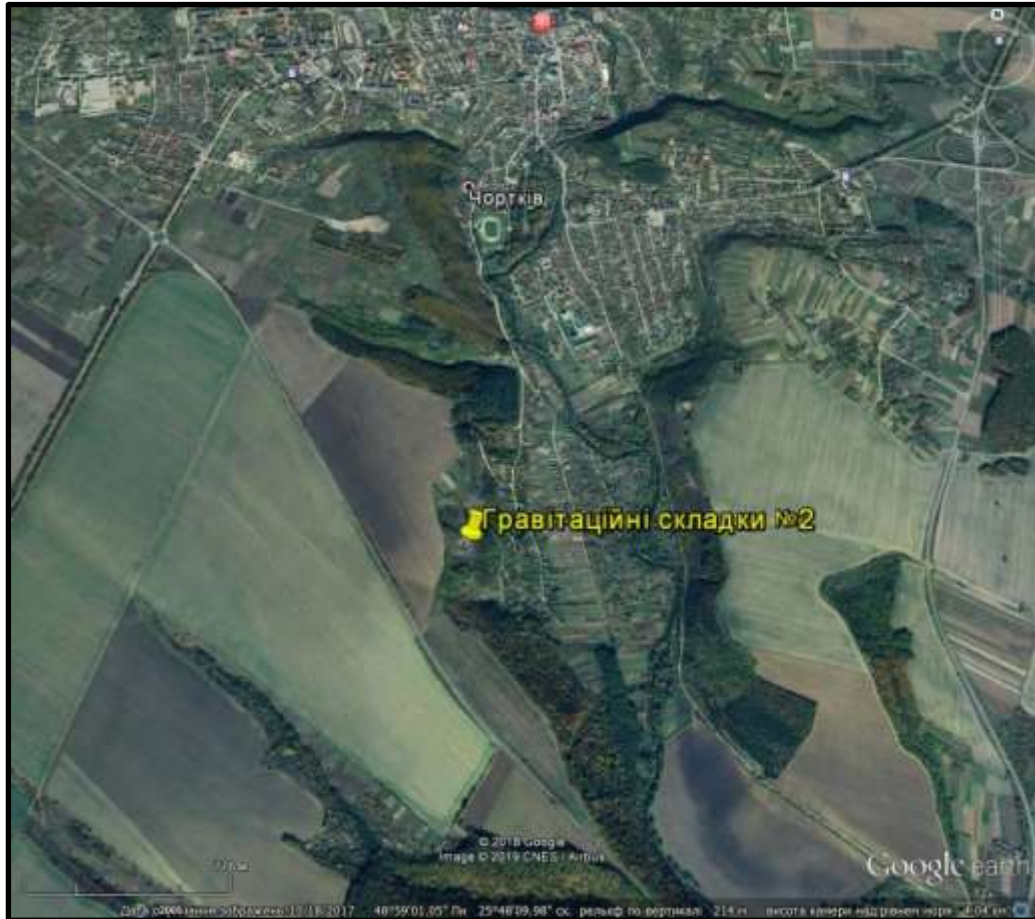
Пропозиція Державної екологічної інспекції у Тернопільській області (2007 р.) Потребує обстеження і підготовки наукового обґрунтування необхідності оголошення пам'ятки природи.

Пропонована орієнтовна для заповідання площа біля 12,0 га. Земельна ділянка розташована на території Давидківської сільської ради Чортківського району Тернопільської області.

ГРАВИТАЦІЙНІ СКЛАДКИ №2 - геологічна пам'ятка природи місцевого значення.

Пропонована для заповідання ділянка розташована у Чортківському районі, південніше м. Чорткова за селом Бердо, у верхній частині правого схилу долини р. Серет.

У кар'єрі відслонюється товща (8-10 м) ясно-сірих пісковиків, верстви



яких зім'яті в складки як і на лівому схилі долини.

Видима довжина відслонення близько 100 м.

Відслонення на лівому і правому схилах долини

р. Серет розташовані напроти одне одного на одній лінії і є аналогічними за походженням.

Згідно з Регіональною схемою формування екологічної мережі в Тернопільській області (2009 р.) знаходиться в зоні Серетського міжрегіонального екологічного коридору.

Згідно з фізико-географічним районуванням (Географічна енциклопедія України, т. 2, Київ, 1990 р.) вказана ділянка розташована у межах Західно-Подільської височинної області Західно-Української лісостепової провінції Лісостепової зони Східно-Європейської рівнини.

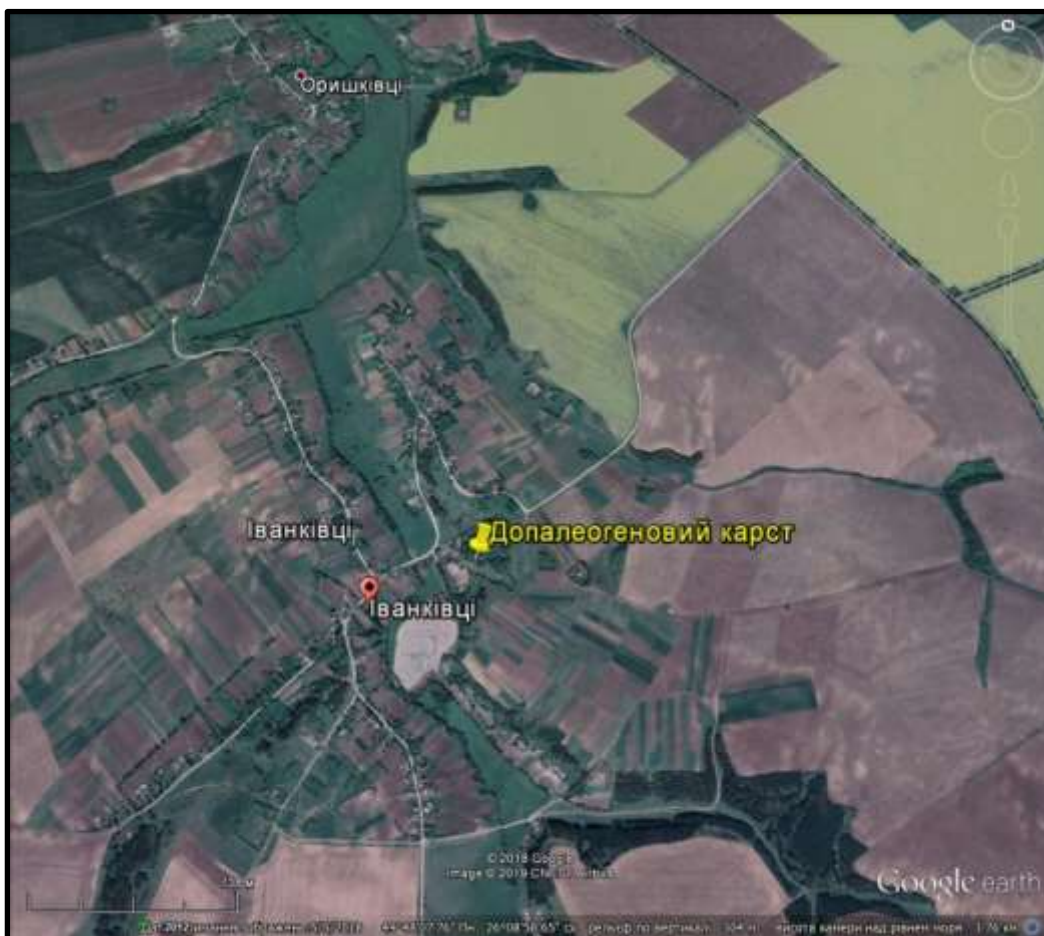
Пропозиція Свинка Й.М. - професора Тернопільського національного педагогічного університету ім. Володимира Гнатюка (1999 р.). Потребує обстеження і підготовки наукового обґрунтування необхідності оголошення пам'ятки природи.

Пропонована орієнтовна для заповідання площа біля 0,20 га. Земельна ділянка розташована на території Чортківської міської ради Чортківського району Тернопільської області.

ДОПАЛЕОГЕНОВИЙ КАРСТ - геологічна пам'ятка природи місцевого значення.

Пропонована для заповідання ділянка розташована у Лановецькому районі Тернопільської області, на південній околиці с. Іванківці Лановецького району.

На правому схилі долини потоку в 200-300 м від церкви у молодих ярах відслонюється декілька карстових порожнин в крейді, заповнених зеленим кварц-глауконітовим піском палеогенового віку. Найбільша з карстових порожнин має діаметр 20-25 м і глибину 10-12м. Це найбільші з карстових



порожнин у крейді, заповнені палеогеновим и відкладами. Об'єкт має наукове та пізнавальне значення і потребує охорони.(проектна).

Згідно з Регіональною схемою формування екологічної мережі в Тернопільській області (2009 р.) знаходиться у межах

Лановецько-Подільського ландшафту.

Згідно з фізико-географічним районуванням (Географічна енциклопедія України, т. 2, Київ, 1990 р.) вказана ділянка розташована у межах Середньо-Подільської височинної області Західно-Української лісостепової провінції Лісостепової зони Східно-Європейської рівнини.

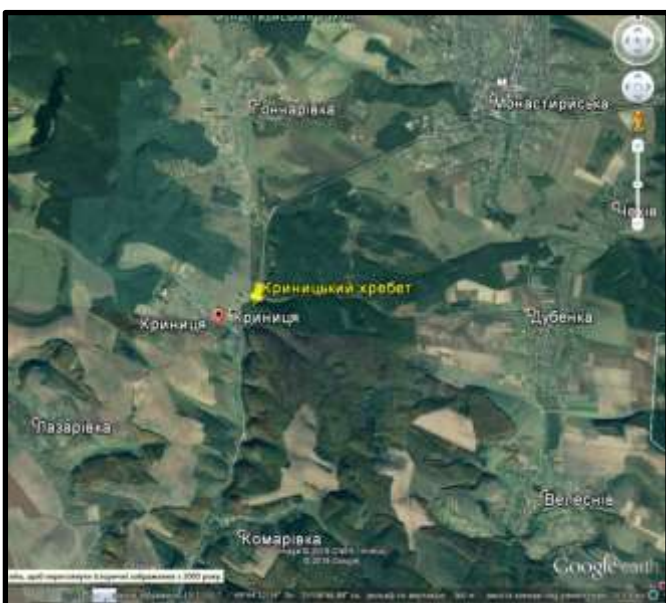
Пропозиція Свинка Й.М. - професора Тернопільського національного педагогічного університету ім. Володимира Гнатюка (1999 р.). Потребує обстеження і підготовки наукового обґрунтування необхідності оголошення пам'ятки природи.

Пропонована орієнтовна для заповідання площа біля 1,20 га. Земельна ділянка розташована на території Іванковецької сільської ради Лановецького району Тернопільської області.

КРИНИЦЬКИЙ ХРЕБЕТ - геологічна пам'ятка природи місцевого значення. Мета заповідання - охорона та збереження унікального геоморфологічного утворення – свідка геологічних процесів в минулому.

Пропонована для заповідання ділянка розташована у Монастириському районі Тернопільської області, на відстані 1200 м на схід від хутора Дубенок (автошлях Тернопіль – Івано-Франківськ), в Коростятинському лісі біля с. Криниця (кв.15,17 Криницького лісництва ДП «Бучацьке лісове господарство»)

Мінеральне напливне утворення яке «наростало» на схилі крутого піщовикового пагорба зверху донизу у вигляді хвилястого гірського хребта, чи



хребта доісторичного динозавра, складене вапняками. Довжина даного утворення до 50 м, висота до 1 м, ширина в основі конуса до 1 м. Це вапняк, який виник при випаровуванні мінеральної води джерела, яка просочується по тріщинам вапняків, накопичення яких характерно для даного району. Така вода є твердою, так як вміщує вуглекальцієву сіль, бікарбонат $\text{Ca}(\text{Mg})\text{H}_2(\text{CO})_3$ - легкорозчинне та нестійке з'єднання. При випаровуванні води виділяється також вуглекислий газ, а залишений

вторинний іонокарбонат $\text{Ca}(\text{Mg})\text{CO}_2$ осідає. Геологічний вік такого витвору природи – близько 1 млн. років, тобто – це сучасний відділ четвертинного періоду. Об'єкт має наукове та пізнавальне значення і потребує охорони.

Згідно з Регіональною схемою формування екологічної мережі в Тернопільській області (2009 р.) знаходиться в зоні Опільського міжрегіонального екологічного коридору.

Згідно з фізико-географічним районуванням (Географічна енциклопедія України, т. 2, Київ, 1990 р.), вказана ділянка розташована у межах Західно-Подільської височинної області Західно-Української лісостепової провінції Лісостепової зони Східно-Європейської рівнини.

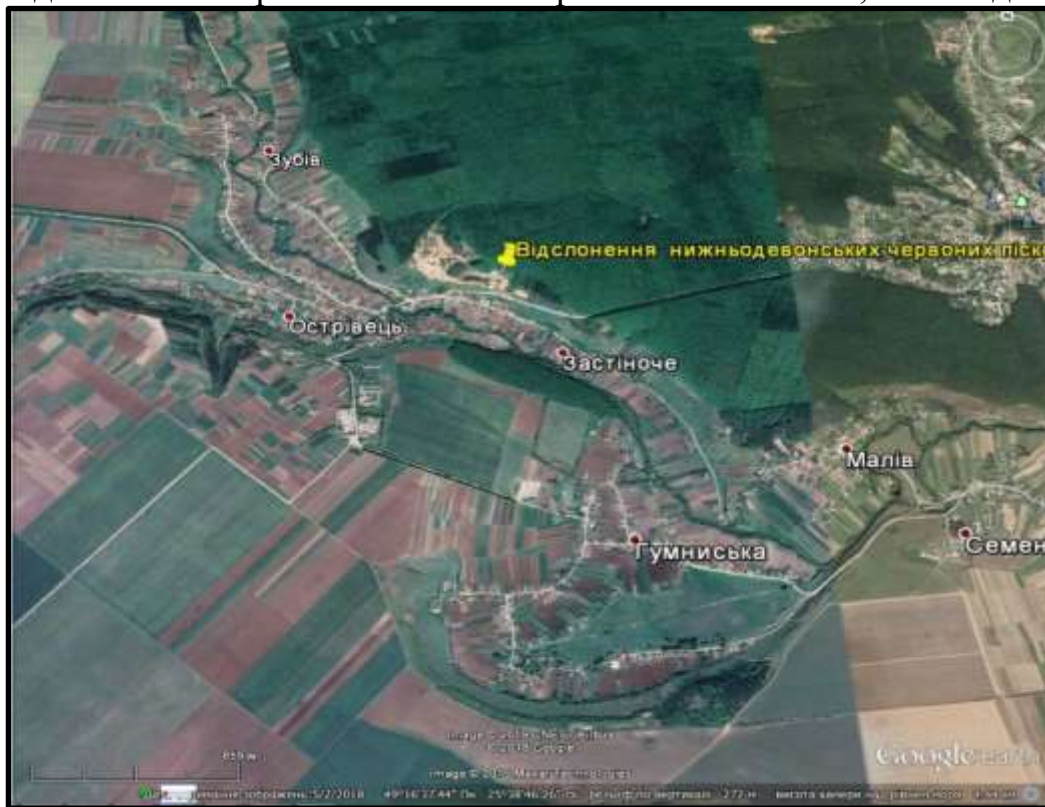
Пропозиція гр. Катерини Полянської (2015 р.). Потребує обстеження і підготовки наукового обґрунтування необхідності оголошення пам'ятки природи.

Пропонована орієнтовна для заповідання площа біля 0,05 га. Земельна ділянка перебувають у користуванні ДП «Бучацьке лісове господарство».

ВІДСЛОНЕННЯ НИЖНЬОДЕВОНСЬКИХ ЧЕРВОНИХ ПІСКОВИКІВ - геологічна пам'ятка природи місцевого значення.

Пропонована для заповідання ділянка розташована у Тербовлянському районі Тернопільської області, на околиці с. Застіночне у кар'єрі на лівому схилі долини р. Серет.

Відслонення верств масивних червоних пісковиків, які з давніх-давен



використовують для виробництва надгробних пам'ятників та для різноманітних архітектурних потреб, вироби з цих пісковиків широко відомі не лише в Україні, але й далеко за її межами. Об'єкт має пізнавальне значення і заслуговує охорони.

Згідно з Регіональною схемою формування екологічної мережі в Тернопільській області (2009 р.) знаходиться в зоні Серетського екологічного коридору міжрегіонального значення.

Згідно з фізико-географічним районуванням (Географічна енциклопедія України, т. 2, Київ, 1990 р.) вказана ділянка розташована у межах Західно-Подільської височинної області Західно-Української лісостепової провінції Лісостепової зони Східно-Європейської рівнини.

Пропозиція Свинка Й.М. - професора Тернопільського національного педагогічного університету ім. Володимира Гнатюка (1999 р.). Потребує обстеження і підготовки наукового обґрунтування необхідності оголошення пам'ятки природи.

Пропонована орієнтовна для заповідання площа біля 0,05 га. Земельна ділянка розташована на території Острівцецької сільської ради Тербовлянського району Тернопільської області, яка увійшла до складу Тербовлянської об'єднаної територіальної громади.

МІСЦЕ ЗНАХІДОК СКЕЛЕТА МАМОНТА - геологічна пам'ятка природи місцевого значення.

Пропонована для заповідання ділянка розташована у Шумському районі, поблизу с. Антонівці на крутому схилі молодого яру, що справа впадає в розлогу балку, що відкривається до долини р. Іловиці. У товщі лесовидних суглинків було знайдено майже повний скелет молодого мамонта. Відслонення має науково-пізнавальне значення і потребує охорони



Згідно з Регіональною схемою формування екологічної мережі в Тернопільській області (2009 р.) знаходиться в зоні Кременецького горбогірного екологічного коридору національного значення.

Згідно з фізико-географічним районуванням (Географічна енциклопедія України, т. 2, Київ, 1990 р.) вказана ділянка розташована у межах Західно-Подільської височинної області Західно-Української лісостепової провінції Лісостепової зони Східно-Європейської рівнини.

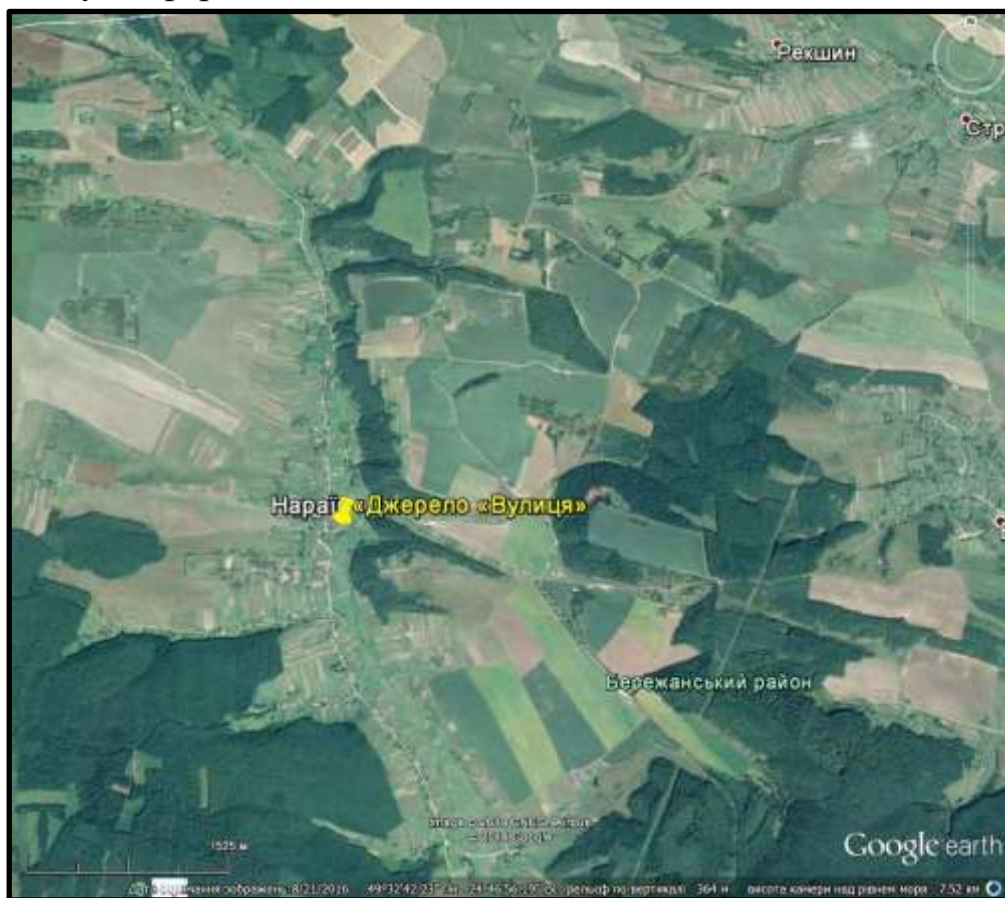
Пропозиція Свинка Й.М. - професора Тернопільського національного педагогічного університету ім. Володимира Гнатюка (1999 р.). Потребує обстеження і підготовки наукового обґрунтування необхідності оголошення пам'ятки природи.

Пропонована орієнтовна для заповідання площа біля 2,50 га. Земельна ділянка перебуває у користуванні ДП «Кременецьке лісове господарство».

ДЖЕРЕЛО «ВУЛИЦЯ» - гідрологічна пам'ятка природи місцевого значення.

Пропонована для заповідання ділянка розташована с. Нараїв Бережанського району неподалік від садиби Гладкого Євгена Петровича, в межах урочища «Вулиця».

Джерело низхідне, вода чиста, холодна і приємна на смак. Джерело живить озерце діаметр водного дзеркала якого біля трьох метрів. З озерця бере свій початок потічок шириною 1,5 метр, який впадає в р.Нараївка. Місцеві мешканці села беруть воду з джерела для пиття. Над джерелом зростають верби плакучої форми.



Місцеве населення вважає, що вода з джерела має лікувальні властивості.

Згідно з Регіональною схемою формування екологічної мережі в Тернопільській області (2009 р.) знаходиться в зоні Нараївського екологічного коридору місцевого значення.

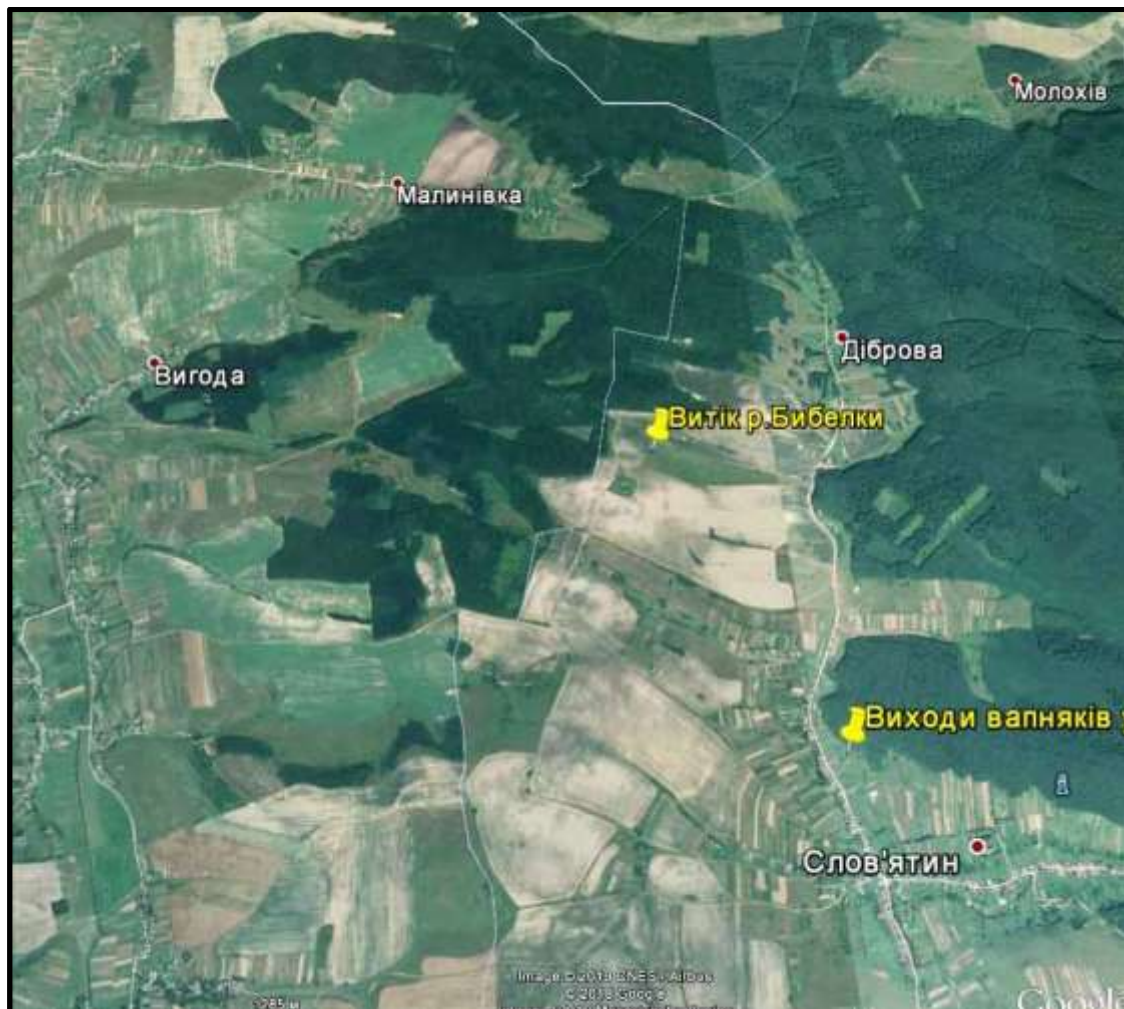
Згідно з фізико-географічним районуванням (Географічна енциклопедія України, т. 2, Київ, 1990 р.) вказана ділянка розташована у межах Західно-Подільської височинної області Західно-Української лісостепової провінції Лісостепової зони Східно-Європейської рівнини.

Клопотання Екологічного клубу «Край» (2008 р.). Наукове обґрунтування державного управління охорони навколишнього природного середовища в Тернопільській області (2008 р.).

Пропонована для заповідання площа біля 0,10 га. Земельна ділянка розташована на території Нараївської сільської ради Бережанського району Тернопільської області.

ВИТІК РІЧКИ БИБЕЛКИ - гідрологічна пам'ятка природи місцевого значення.

Пропонована для заповідання ділянка розташована у Бережанському районі, в 1,5 км на північний захід від с. Слов'ятин.



Згідно з Регіональною схемою формування екологічної мережі в Тернопільській області (2009 р.) знаходиться в зоні Нараївського екологічного коридору місцевого значення.

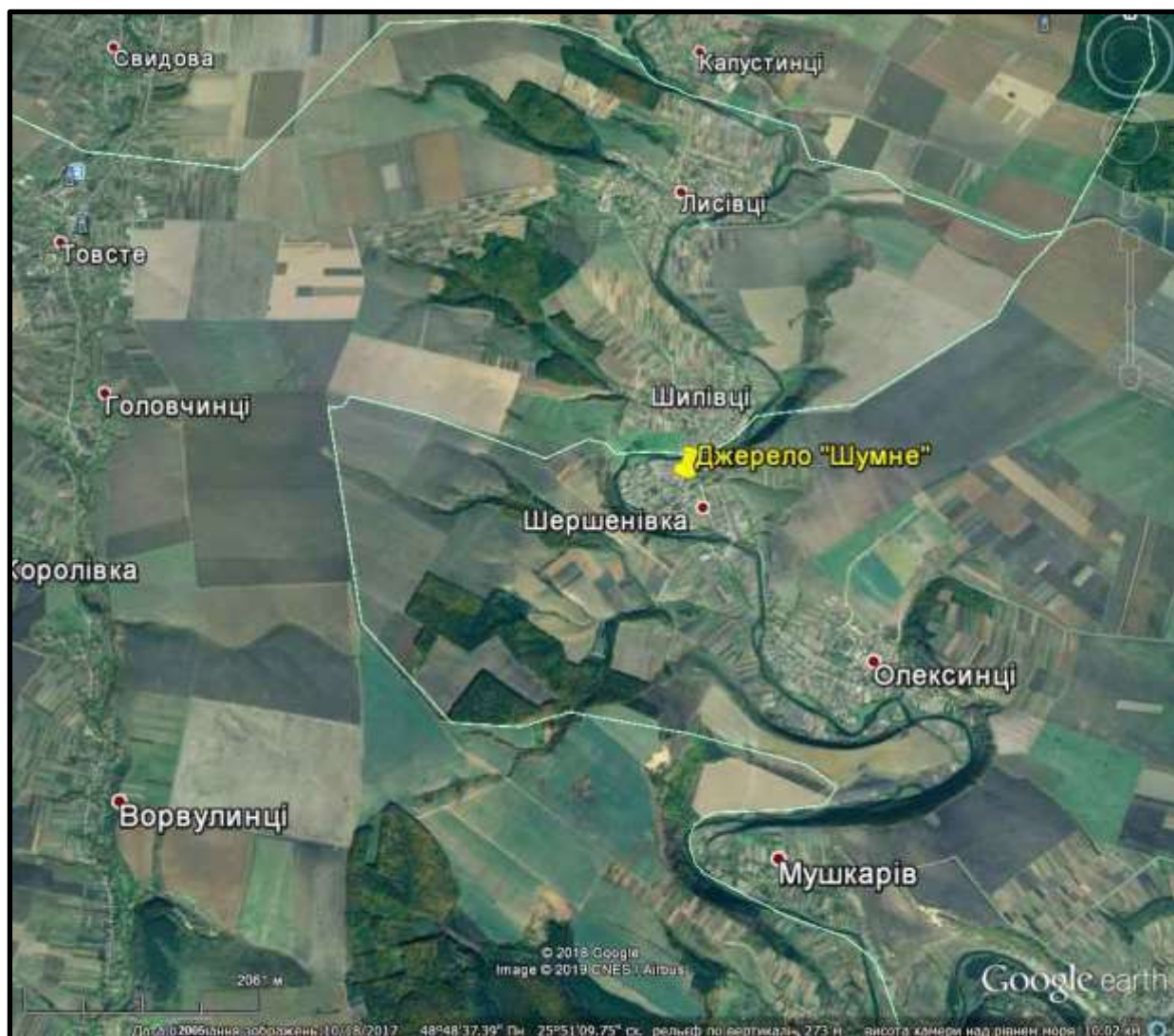
Згідно з фізико-географічним районуванням (Географічна енциклопедія України, т. 2, Київ, 1990 р.) вказана ділянка розташована у межах Західно-Подільської височинної області Західно-Української лісостепової провінції Лісостепової зони Східно-Європейської рівнини.

Пропозиція Тернопільського національного педагогічного університету імені Володимира Гнатюка (2007 р.). Потребує обстеження і підготовки наукового обґрунтування необхідності оголошення пам'ятки природи.

Пропонована для заповідання орієнтовна площа 0,02 га. Земельна ділянка розташована на території Слово'ятинської сільської ради Бережанського району Тернопільської області.

ДЖЕРЕЛО «ШУМНЕ» - гідрологічна пам'ятка природи місцевого значення. Мета заповідання - охорона та збереження джерела питної води.

Пропонована для заповідання ділянка розташована у Борщівському районі, у с. Шершенівка, в урочищі «Казкова верба».



Згідно з Регіональною схемою формування екологічної мережі в Тернопільській області (2009 р.) знаходиться в зоні Серетського міжрегіонального екологічного коридору.

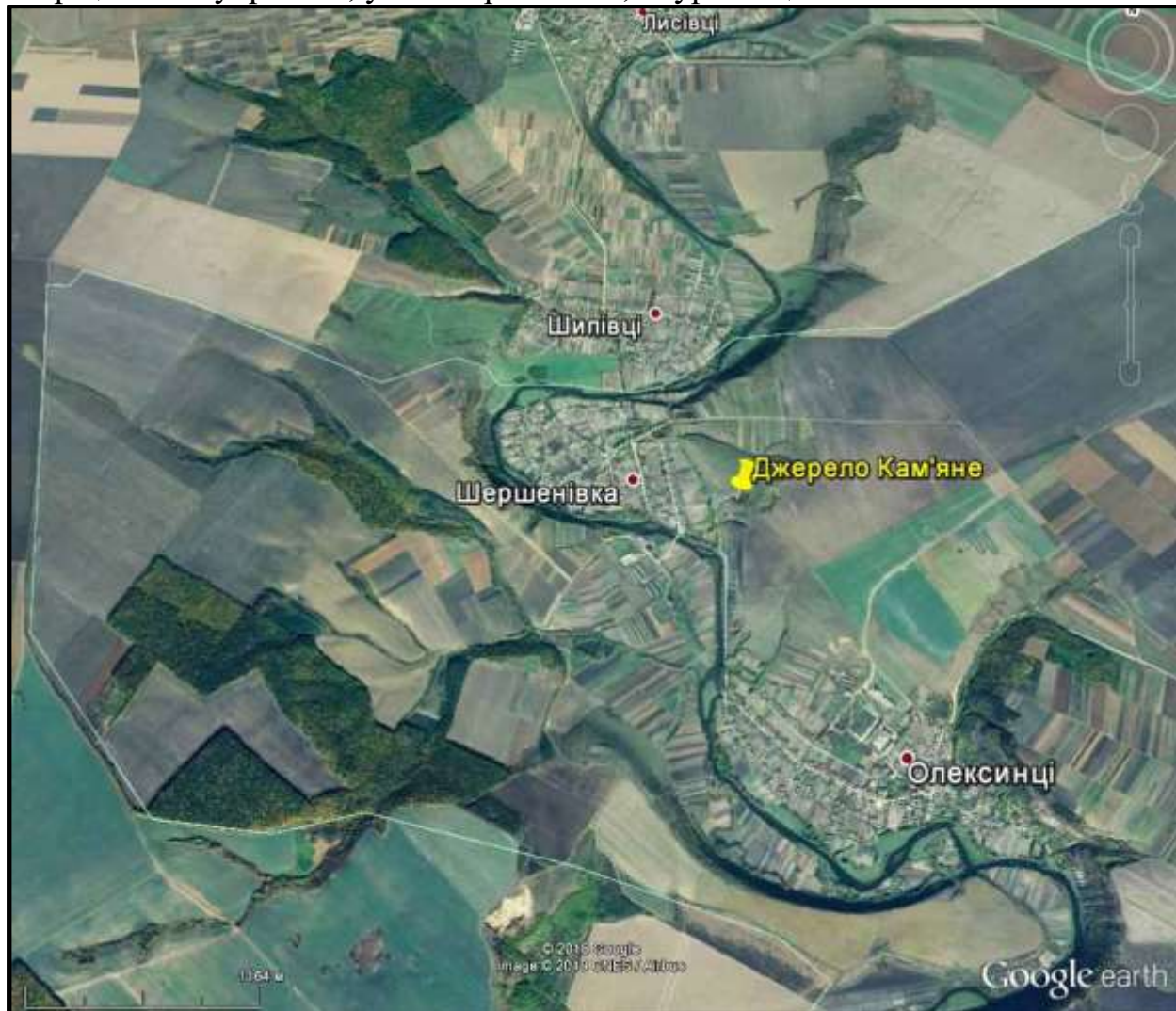
Згідно з фізико-географічним районуванням (Географічна енциклопедія України, т. 2, Київ, 1990 р.) вказана ділянка розташована у межах Західно-Подільської височинної області Західно-Української лісостепової провінції Лісостепової зони Східно-Європейської рівнини.

Пропозиція Шершенівської загальноосвітньої школи (2008 р.). Потребує обстеження і підготовки наукового обґрунтування необхідності оголошення пам'ятки природи.

Пропонована для заповідання орієнтовна площа 0,02 га. Земельна ділянка розташована на території Шершенівської сільської ради Борщівського району Тернопільської області, яка увійшла до складу Більче-Золотецької об'єднаної територіальної громади.

ДЖЕРЕЛО «КАМ'ЯНЕ» - гідрологічна пам'ятка природи місцевого значення. Мета заповідання - охорона та збереження джерела питної води.

Пропонована для заповідання ділянка розташована у Борщівському районі, у с. Шершенівка, в урочищі «Малий Василів».



Згідно з Регіональною схемою формування екологічної мережі в Тернопільській області (2009 р.) знаходиться в зоні Серетського міжрегіонального екологічного коридору.

Згідно з фізико-географічним районуванням (Географічна енциклопедія України, т. 2, Київ, 1990 р.) вказана ділянка розташована у межах Західно-Подільської височинної області Західно-Української лісостепової провінції Лісостепової зони Східно-Європейської рівнини.

Пропозиція Шершенівської загальноосвітньої школи (2008 р.). Потребує обстеження і підготовки наукового обґрунтування необхідності оголошення пам'ятки природи.

Пропонована для заповідання орієнтовна площа 0,02 га. Земельна ділянка розташована на території Шершенівської сільської ради Борщівського району Тернопільської області, яка увійшла до складу Більче-Золотецької об'єднаної територіальної громади.

ДЖЕРЕЛО «ГЛИБИННЕ» - гідрологічна пам'ятка природи місцевого значення. Мета заповідання - охорона та збереження джерела питної води.

Пропонована для заповідання ділянка розташована у Борщівському районі, у с. Шершенівка, в урочищі «Помірок».



Згідно з Регіональною схемою формування екологічної мережі в Тернопільській області (2009 р.) знаходиться в зоні Серетського міжрегіонального екологічного коридору.

Згідно з фізико-географічним районуванням (Географічна енциклопедія України, т. 2, Київ, 1990 р.) вказана ділянка розташована у межах Західно-Подільської височинної області Західно-Української лісостепової провінції Лісостепової зони Східно-Європейської рівнини.

Пропозиція Шершенівської загальноосвітньої школи (2008 р.). Потребує обстеження і підготовки наукового обґрунтування необхідності оголошення пам'ятки природи.

Пропонована для заповідання орієнтовна площа 0,02 га. Земельна ділянка розташована на території Шершенівської сільської ради Борщівського району Тернопільської області, яка увійшла до складу Більче-Золотецької об'єднаної територіальної громади.

ДЖЕРЕЛО «СЛЬОЗИНКА» - гідрологічна пам'ятка природи місцевого значення. Мета заповідання - охорона та збереження джерела питної води.

Пропонована для заповідання ділянка розташована у Борщівському районі, у с. Шершенівка, біля урочища «Малий Василів».



Згідно з Регіональною схемою формування екологічної мережі в Тернопільській області (2009 р.) знаходиться в зоні Серетського міжрегіонального екологічного коридору.

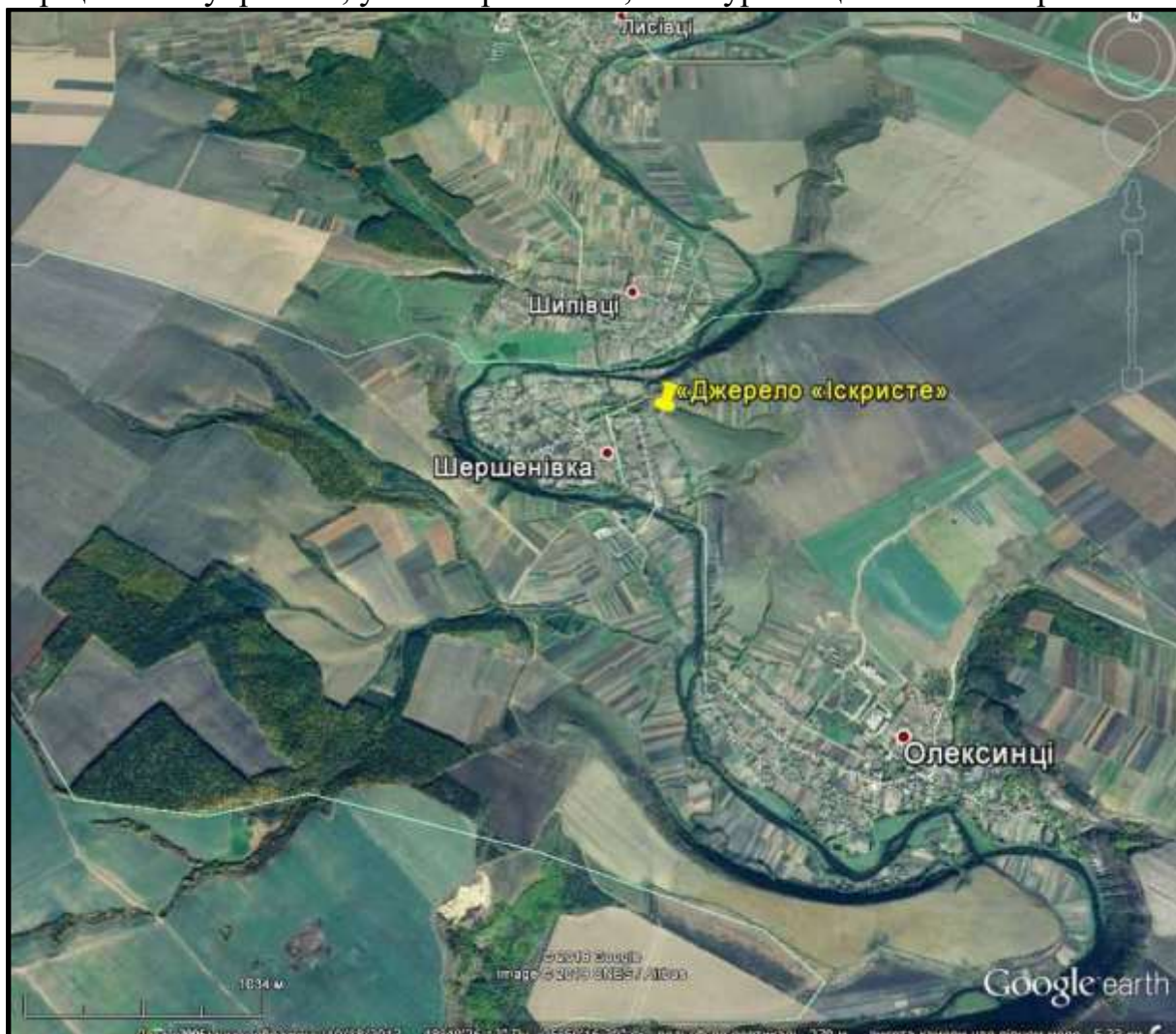
Згідно з фізико-географічним районуванням (Географічна енциклопедія України, т. 2, Київ, 1990 р.) вказана ділянка розташована у межах Західно-Подільської височинної області Західно-Української лісостепової провінції Лісостепової зони Східно-Європейської рівнини.

Пропозиція Шершенівської загальноосвітньої школи (2008 р.). Потребує обстеження і підготовки наукового обґрунтування необхідності оголошення пам'ятки природи.

Пропонована для заповідання орієнтовна площа 0,02 га. Земельна ділянка розташована на території Шершенівської сільської ради Борщівського району Тернопільської області, яка увійшла до складу Більче-Золотецької об'єднаної територіальної громади.

ДЖЕРЕЛО «ІСКРИСТЕ» - гідрологічна пам'ятка природи місцевого значення. Мета заповідання - охорона та збереження джерела питної води.

Пропонована для заповідання ділянка розташована у Борщівському районі, у с. Шершенівка, біля урочища «Бабина гора».



Згідно з Регіональною схемою формування екологічної мережі в Тернопільській області (2009 р.) знаходиться в зоні Серетського міжрегіонального екологічного коридору.

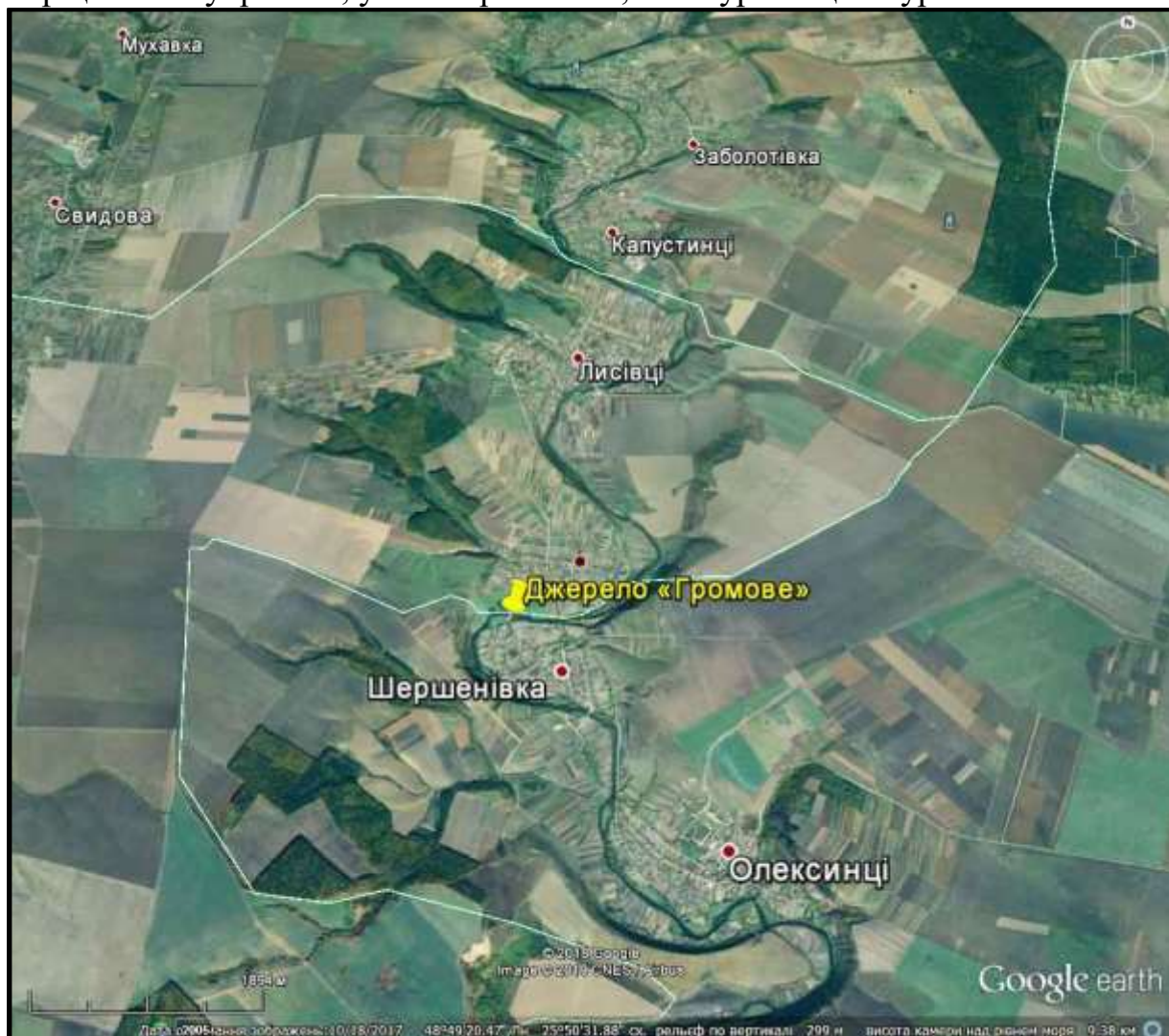
Згідно з фізико-географічним районуванням (Географічна енциклопедія України, т. 2, Київ, 1990 р.) вказана ділянка розташована у межах Західно-Подільської височинної області Західно-Української лісостепової провінції Лісостепової зони Східно-Європейської рівнини.

Пропозиція Шершенівської загальноосвітньої школи (2008 р.). Потребує обстеження і підготовки наукового обґрунтування необхідності оголошення пам'ятки природи.

Пропонована для заповідання орієнтовна площа 0,02 га. Земельна ділянка розташована на території Шершенівської сільської ради Борщівського району Тернопільської області, яка увійшла до складу Більче-Золотецької об'єднаної територіальної громади.

ДЖЕРЕЛО «ГРОМОВЕ» - гідрологічна пам'ятка природи місцевого значення. Мета заповідання - охорона та збереження джерела питної води.

Пропонована для заповідання ділянка розташована у Борщівському районі, у с. Шершенівка, біля урочища «Бурта».



Згідно з Регіональною схемою формування екологічної мережі в Тернопільській області (2009 р.) знаходиться в зоні Серетського міжрегіонального екологічного коридору.

Згідно з фізико-географічним районуванням (Географічна енциклопедія України, т. 2, Київ, 1990 р.) вказана ділянка розташована у межах Західно-Подільської височинної області Західно-Української лісостепової провінції Лісостепової зони Східно-Європейської рівнини.

Пропозиція Шершенівської загальноосвітньої школи (2008 р.). Потребує обстеження і підготовки наукового обґрунтування необхідності оголошення пам'ятки природи.

Пропонована для заповідання орієнтовна площа 0,02 га. Земельна ділянка розташована на території Шершенівської сільської ради Борщівського району Тернопільської області, яка увійшла до складу Більче-Золотецької об'єднаної територіальної громади.

ЯНУШЕВА КРИНИЦЯ - гідрологічна пам'ятка природи місцевого значення. Мета заповідання - охорона та збереження джерела питної води.

Пропонована для заповідання ділянка розташована у Борщівському районі, на правому високому березі ріки Серету біля с. Більче-Золоте.



Згідно з Регіональною схемою формування екологічної мережі в Тернопільській області (2009 р.) знаходиться в зоні Серетського міжрегіонального екологічного коридору.

Згідно з фізико-географічним районуванням (Географічна енциклопедія України, т. 2, Київ, 1990 р.) вказана ділянка розташована у межах Західно-Подільської височинної області Західно-Української лісостепової провінції Лісостепової зони Східно-Європейської рівнини.

Пропозиція Державного управління охорони навколишнього природного середовища у Тернопільській області (2007 р.). Потребує обстеження і підготовки наукового обґрунтування необхідності оголошення пам'ятки природи.

Пропонована для заповідання орієнтовна площа 0,02 га. Земельна ділянка розташована на території Більче-Золотецької сільської ради Борщівського району Тернопільської області.

ВОДОСПАД «БУЛЬБАНА» - гідрологічна пам'ятка природи місцевого значення. Мальовничий водоспадів вистою до 11 метрів.

Пропонована для заповідання ділянка розташована у Борщівському районі, в с. Нивра, на невеликому потічку, що впадає у річку Збруч.



Згідно з Регіональною схемою формування екологічної мережі в Тернопільській області (2009 р.) знаходиться в зоні Збручанського міжрегіонального екологічного коридору.

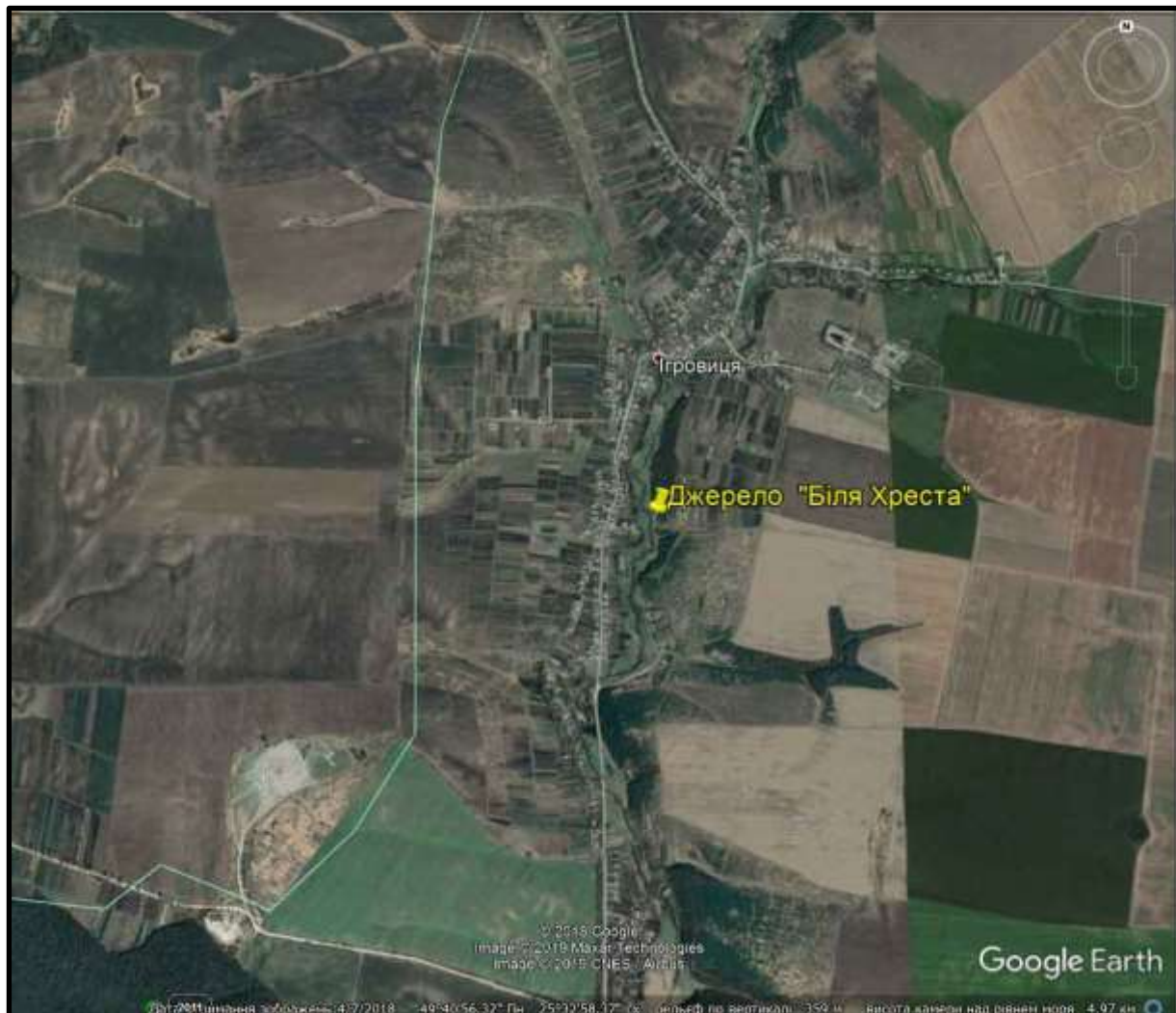
Згідно з фізико-географічним районуванням (Географічна енциклопедія України, т. 2, Київ, 1990 р.), вказана ділянка розташована у межах Західно-Подільської височинної області Західно-Української лісостепової провінції Лісостепової зони Східно-Європейської рівнини.

Пропозиція місцевого дослідника, краєзнавця Андрія Мельничука (2019 р.). Потребує обстеження і підготовки наукового обґрунтування необхідності оголошення пам'ятки природи.

Пропонована для заповідання орієнтовна площа 0,10 га. Земельна ділянка розташована на території Ниврянської сільської ради Борщівського району Тернопільської області, яка увійшла до складу Скала-Подільської об'єднаної територіальної громади.

ДЖЕРЕЛО «БІЛЯ ХРЕСТА» - гідрологічна пам'ятка природи місцевого значення. Мета заповідання - охорона та збереження джерела питної води.

Пропонована для заповідання ділянка розташована у Тернопільському районі, у с. Ігровиця в долині р. Ігра. Джерело каптоване, встановлено хреста.



Згідно з Регіональною схемою формування екологічної мережі в Тернопільській області (2009 р.) знаходиться в зоні Серетського міжрегіонального екологічного коридору.

Згідно з фізико-географічним районуванням (Географічна енциклопедія України, т. 2, Київ, 1990 р.) вказана ділянка розташована у межах Західно-Подільської височинної області Західно-Української лісостепової провінції Лісостепової зони Східно-Європейської рівнини.

Пропозиція управління екології та природних ресурсів Тернопільської облдержадміністрації (2016 р.). Потребує обстеження і підготовки наукового обґрунтування необхідності оголошення пам'ятки природи.

Пропонована для заповідання орієнтовна площа 0,02 га. Земельна ділянка розташована на території Ігровицької сільської ради Тернопільського району Тернопільської області, яка увійшла до складу Білецької об'єднаної територіальної громади.

ВИТІК РІЧКИ ЦИГАНКИ- гідрологічна пам'ятка природи місцевого значення. Мета заповідання - охорона та збереження місця формування витoku р. Циганка

Пропонована для заповідання ділянка розташована у Борщівському районі, в 500 метрах на північний захід від с. Лосяч, у 250 м від автодороги до смт Скала-Подільська, в урочищі «Крики». Струмок витікає з джерела через болотисту місцевість шириною 100-150 метрів і довжиною 400-450 метрів.



Згідно з Регіональною схемою формування екологічної мережі в Тернопільській області (2009 р.) знаходиться в зоні Циганківського екологічного коридору місцевого значення.

Згідно з фізико-географічним районуванням (Географічна енциклопедія України, т. 2, Київ, 1990 р.) вказана ділянка розташована у межах Західно-Подільської височинної області Західно-Української лісостепової провінції Лісостепової зони Східно-Європейської рівнини.

Пропозиція Державної екологічної інспекції у Тернопільській області (2007 р.). Потребує обстеження і підготовки наукового обґрунтування необхідності оголошення пам'ятки природи.

Пропонована для заповідання орієнтовна площа 7 га. Земельна ділянка розташована на території Лосяцької сільської ради Борщівського району Тернопільської області, яка увійшла до складу Скала-Подільської об'єднаної територіальної громади

ВОЗИЛІВСЬКІ ВОДОСПАДИ - гідрологічна пам'ятка природи місцевого значення.

Пропонована для заповідання ділянка розташована у Буцацькому районі, в 500 метрах нижче по течії від с. Возилів, у межах лісового урочища на струмку загальною довжиною трохи менше 1 кілометра.



Мальовничий каскад водоспадів на потічку - лівому допливу річки Дністра. Нижній каскад знаходиться неподалік від базової туристичної стоянки, практично на березі Дністра, на межі лісу. Другий значний водоспад знаходиться за кількадесят метрів вище по течії і є

найвищим, його висота – орієнтовно 5м. Піднімаючись по ярузі далі можна побачити ще з десяток водоспадів, які спадають із самої гори, де струмок витікає з-під землі.

Згідно з Регіональною схемою формування екологічної мережі в Тернопільській області (2009 р.) знаходиться в зоні Дністровського національного екологічного коридору.

Згідно з фізико-географічним районуванням (Географічна енциклопедія України, т. 2, Київ, 1990 р.), вказана ділянка розташована у межах Західно-Подільської височинної області Західно-Української лісостепової провінції Лісостепової зони Східно-Європейської рівнини.

Пропозиція Тернопільського національного педагогічного університету (2013 р.). Потребує обстеження і підготовки наукового обґрунтування необхідності оголошення пам'ятки природи.

Пропонована для заповідання орієнтовна площа 1 га. Земельна ділянка розташована на території Возилівської сільської ради Буцацького району Тернопільської області, яка увійшла до складу Золотопотіцької об'єднаної територіальної громади.

ОСІВЕЦЬКІ ДЖЕРЕЛА - гідрологічна пам'ятка природи місцевого значення. Мета заповідання - охорона та збереження джерел питної води.

Пропонована для заповідання ділянка розташована у Бучацькому районі, в 500 метрах на південний захід від с. Осівці, на межі з лісовим урочищем.

Ряд підземних джерел на дні балки зливаючись утворює потічок, що впадає у р. Стрипа.



Згідно з Регіональною схемою формування екологічної мережі в Тернопільській області (2009 р.) знаходиться в зоні Стрипського міжрегіонального екологічного коридору.

Згідно з фізико-географічним районуванням (Географічна енциклопедія України, т. 2, Київ, 1990 р.) вказана ділянка розташована у межах Західно-Подільської височинної області Західно-Української лісостепової провінції Лісостепової зони Східно-Європейської рівнини.

Пропозиція Тернопільського національного педагогічного університету імені Володимира Гнатюка. (2013 р.). Потребує обстеження і підготовки наукового обґрунтування необхідності оголошення пам'ятки природи.

Пропонована для заповідання орієнтовна площа біля 1 га. Земельна ділянка розташована на території Осовецької сільської ради Бучацького району Тернопільської області.

ВИТІК РІЧКИ КРИНИЦІ - гідрологічна пам'ятка природи місцевого значення. Мета заповідання - охорона та збереження місця формування витоку р. Криниця

Пропонована для заповідання ділянка розташована на межі Буцацького і Заліщицького районів Тернопільської області, в 500 м на



південний схід від повороту на с. Берем'яни і каплички, серед полів

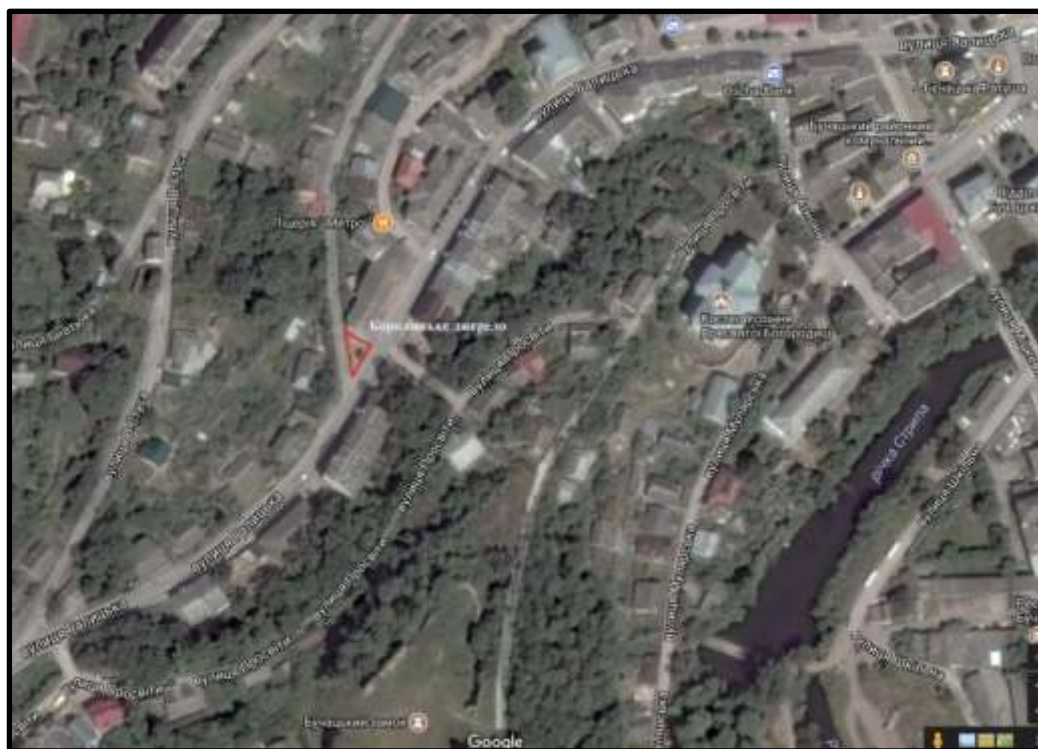
Згідно з Регіональною схемою формування екологічної мережі в Тернопільській області (2009 р.) знаходиться в зоні Дністровського екологічного коридору національного значення.

Згідно з фізико-географічним районуванням (Географічна енциклопедія України, т. 2, Київ, 1990 р.) вказана ділянка розташована у межах Західно-Подільської височинної області Західно-Української лісостепової провінції Лісостепової зони Східно-Європейської рівнини.

Пропозиція Державної екологічної інспекції у Тернопільській області (2001 р.). Потребує обстеження і підготовки наукового обґрунтування необхідності оголошення пам'ятки природи.

Пропонована для заповідання орієнтовна площа біля 1 га. Земельна ділянка розташована на території Берем'янської сільської ради Буцацького району Тернопільської області.

КОРОЛІВСЬКЕ ДЖЕРЕЛО - гідрологічна пам'ятка природи місцевого значення. Джерело питної води значну історико-культурну, природоохоронну, еколого-



освітню та естетичну цінність.

Пропонувана для заповідання ділянка розташована у м. Бучач Тернопільської області, на розі вулиць вул. Галицька і Пушкіна. Джерело висхідне,

каптоване. Вода чиста, холодна і приємна на смак, витікає із труби у підпірній стінці.

За легендою, під час цього походу у 1684 році на Поділля війська Речі Посполитої на чолі з тріумфатором Відня - королем Яном III Собеським, якого супроводжувала дружина Марія Казимира, король зупинився біля джерела напитися води. Вище джерела підпірній стіні встановили кам'яну пам'ятну плиту з написом, що біля цього джерела відпочивав король, яка збереглася донині.

31 липня 2016 року в День міста за участі гостей з Польщі урочисто відкрили оновлену композицію пам'ятки.

Згідно з Регіональною схемою формування екологічної мережі в Тернопільській області (2009 р.) знаходиться в зоні Стрипського міжрегіонального екологічного коридору.

Згідно з фізико-географічним районуванням (Географічна енциклопедія України, т. 2, Київ, 1990 р.), вказана ділянка розташована у межах Західно-Подільської височинної області Західно-Української лісостепової провінції Лісостепової зони Східно-Європейської рівнини.

Пропозиція та наукове обґрунтування управління екології та природних ресурсів обласної державної адміністрації (2017 р.).

Пропонована для заповідання орієнтовна площа 0,07 га. Земельна ділянка розташована на території Бучацької міської ради Тернопільської області, на землях загального користування.

ГОРОДНИЦЬКА ЗАПЛАВА - гідрологічна пам'ятка природи місцевого значення.

Пропонована для заповідання ділянка розташована у Гусятинському районі Тернопільської області, на південь від с. Городниця у



межах заплави р. Гнила Рудка.

Місце зростання типової водно-болотної рослинності для Західного Лісостепу.

Згідно з Регіональною схемою формування екологічної мережі в Тернопільській області (2009 р.) знаходиться в зоні Збручанського міжрегіонального екологічного коридору.

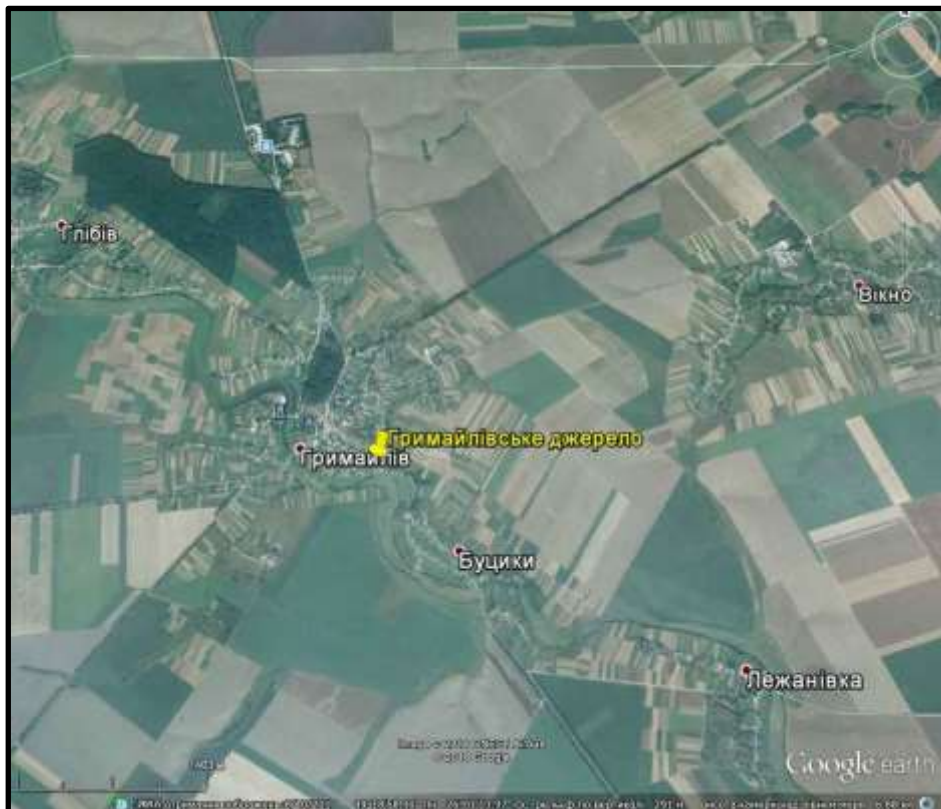
Згідно з фізико-географічним районуванням (Географічна енциклопедія України, т. 2, Київ, 1990 р.), вказана ділянка розташована у межах Західно-Подільської височинної області Західно-Української лісостепової провінції Лісостепової зони Східно-Європейської рівнини.

Пропозиція Державної екологічної інспекції у Тернопільській області (1992 р.). Потребує обстеження і підготовки наукового обґрунтування необхідності оголошення пам'ятки природи.

Пропонована для заповідання орієнтовна площа 35 га. Земельна ділянка розташована на території Городницької (20 га) і Личковецької (15 га) сільських рад Гусятинського району Тернопільської області.

ГРИМАЙЛІВСЬКЕ ДЖЕРЕЛО - гідрологічна пам'ятка природи місцевого значення. Джерело питної води має природоохоронну, еколого-освітню та естетичну цінність.

Пропоноване для заповідання джерело розташоване у Гусятинському районі



Тернопільській області, на східній околиці смт Гримайлів, біля р. Гнила Рудка.

Джерело благоустроєне у кінці XIV ст. шляхтичем Grimalesem. Не далеко від нього є низка маленьких джерел, які є дуже малими і майже непримітними.

Вода із цього джерела без смаку, не містить запаху,

вміст осаду відсутній.

Потужність джерела становить 150 літрів на годину. Ширина джерела - 0,6 метра, глибина - 0,3 метра.

Згідно з Регіональною схемою формування екологічної мережі в Тернопільській області (2009 р.) знаходиться в зоні Збручанського міжрегіонального екологічного коридору.

Згідно з фізико-географічним районуванням (Географічна енциклопедія України, т. 2, Київ, 1990 р.), вказана ділянка розташована у межах Західно-Подільської височинної області Західно-Української лісостепової провінції Лісостепової зони Східно-Європейської рівнини.

Пропозиція Тернопільського національного педагогічного університету імені Володимира Гнатюка (2013 р.). Потребує обстеження і підготовки наукового обґрунтування необхідності оголошення пам'ятки природи.

Пропонована для заповідання орієнтовна площа 0,01 га. Земельна ділянка розташована на території Гримайлівської селищної ради Гусятинського району Тернопільської області.

ВИТІК РІЧКИ НІЧЛАВИ - гідрологічна пам'ятка природи місцевого значення. Мета заповідання - охорона та збереження місця формування витоку р. Нічлава

Пропонована для заповідання ділянка розташована на межі Тереховлянського і Гусятинського районів Тернопільської області, в 2 км на північний захід від с. Сухостав, серед полів



Згідно з Регіональною схемою формування екологічної мережі в Тернопільській області (2009 р.) знаходиться в зоні Нічлавського екологічного коридору місцевого значення.

Згідно з фізико-географічним районуванням (Географічна енциклопедія України, т. 2, Київ, 1990 р.) вказана ділянка розташована у межах Західно-Подільської височинної області Західно-Української лісостепової провінції Лісостепової зони Східно-Європейської рівнини.

Пропозиція Державної екологічної інспекції у Тернопільській області (2001 р.). Потребує обстеження і підготовки наукового обґрунтування необхідності оголошення пам'ятки природи.

Пропонована для заповідання орієнтовна площа біля 2 га. Земельна ділянка розташована на території Лосяцької сільської ради Борщівського району Тернопільської області, яка увійшла до складу Скала-Подільської об'єднаної територіальної громади

ДЖЕРЕЛО «ЖОЛОБОК» - гідрологічна пам'ятка природи місцевого значення. Мета заповідання - охорона та збереження джерела питної води.

Пропоноване для заповідання джерело розташоване у Заліщицькому районі, у 2-х км на північ від с. Лисичники на хуторі Миколаївка Касперівської сільської ради, в урочищі «Капливка». Місцевими



жителями біля джерела побудовано невеликий жолобок.

Згідно з Регіональною схемою формування екологічної мережі в Тернопільській області (2009 р.) знаходиться в зоні Серетського міжрегіонального екологічного коридору.

Згідно з фізико-географічним районуванням (Географічна енциклопедія України, т. 2, Київ, 1990 р.) вказана ділянка розташована у межах Західно-Подільської височинної області Західно-Української лісостепової провінції Лісостепової зони Східно-Європейської рівнини.

Пропозиція Тернопільського національного педагогічного університету ім. Володимира Гнатюка (2013 р.). Потребує обстеження і підготовки наукового обґрунтування необхідності оголошення пам'ятки природи.

Пропонована для заповідання орієнтовна площа 0,02 га. Земельна ділянка розташована на території Касперівської сільської ради Заліщицького району Тернопільської області.

ДЖЕРЕЛО «ІСКРА» - гідрологічна пам'ятка природи місцевого значення. Мета заповідання - охорона та збереження джерела питної води.

Пропоноване для заповідання джерело розташоване у Заліщицькому районі, у с. Лисичники Касперівської сільської ради, в урочищі «Ярмівка».



Згідно з легендою за часів панської Польщі під час великих релігійних свят у воді мигали іскорки.

Згідно з Регіональною схемою формування екологічної мережі в Тернопільській області (2009 р.) знаходиться в зоні Серетського міжрегіонального екологічного коридору.

Згідно з фізико-географічним районуванням (Географічна енциклопедія України, т. 2, Київ, 1990 р.) вказана ділянка розташована у межах Західно-Подільської височинної області Західно-Української лісостепової провінції Лісостепової зони Східно-Європейської рівнини.

Пропозиція Тернопільського національного педагогічного університету ім. Володимира Гнатюка (2013 р.). Потребує обстеження і підготовки наукового обґрунтування необхідності оголошення пам'ятки природи.

Пропонована для заповідання орієнтовна площа 0,02 га. Земельна ділянка розташована на території Касперівської сільської ради Заліщицького району Тернопільської області.

ДЖЕРЕЛО «ОЧНЕ» - гідрологічна пам'ятка природи місцевого значення. Мета заповідання - охорона та збереження джерела питної води.

Пропоноване для заповідання джерело розташоване у Заліщицькому районі, у с. Лисичники Касперівської сільської ради, неподалік церкви.



За переказами за часів Польщі водою з джерела люди лікували очні хвороби.

Згідно з Регіональною схемою формування екологічної мережі в Тернопільській області (2009 р.) знаходиться в зоні Серетського міжрегіонального екологічного коридору.

Згідно з фізико-географічним районуванням (Географічна енциклопедія України, т. 2, Київ, 1990 р.) вказана ділянка розташована у межах Західно-Подільської височинної області Західно-Української лісостепової провінції Лісостепової зони Східно-Європейської рівнини.

Пропозиція Тернопільського національного педагогічного університету ім. Володимира Гнатюка (2013 р.). Потребує обстеження і підготовки наукового обґрунтування необхідності оголошення пам'ятки природи.

Пропонована для заповідання орієнтовна площа 0,02 га. Земельна ділянка розташована на території Касперівської сільської ради Заліщицького району Тернопільської області.

ЧЕРНИХІВЕЦЬКІ ДЖЕРЕЛА - гідрологічна пам'ятка природи місцевого значення. Мета заповідання - охорона та збереження підземних джерел.

Пропоновані для заповідання джерела розташовані у Збараському районі, на південній околиці с. Чернихівці, біля дороги у межах заплави річки Гнізна.



Біля шести джерел невеликих розмірів, що зливаються в один великий потік глибиною до 1 метра та шириною 2 метри, який від місця витоку по штучно створеному руслі плине близько 40 метрів і перпендикулярно впадає у річку Гнізну.

Згідно з Регіональною схемою формування екологічної мережі в Тернопільській області (2009 р.) знаходиться в зоні Гнізненського екологічного коридору місцевого значення.

Згідно з фізико-географічним районуванням (Географічна енциклопедія України, т. 2, Київ, 1990 р.) вказана ділянка розташована у межах Західно-Подільської височинної області Західно-Української лісостепової провінції Лісостепової зони Східно-Європейської рівнини.

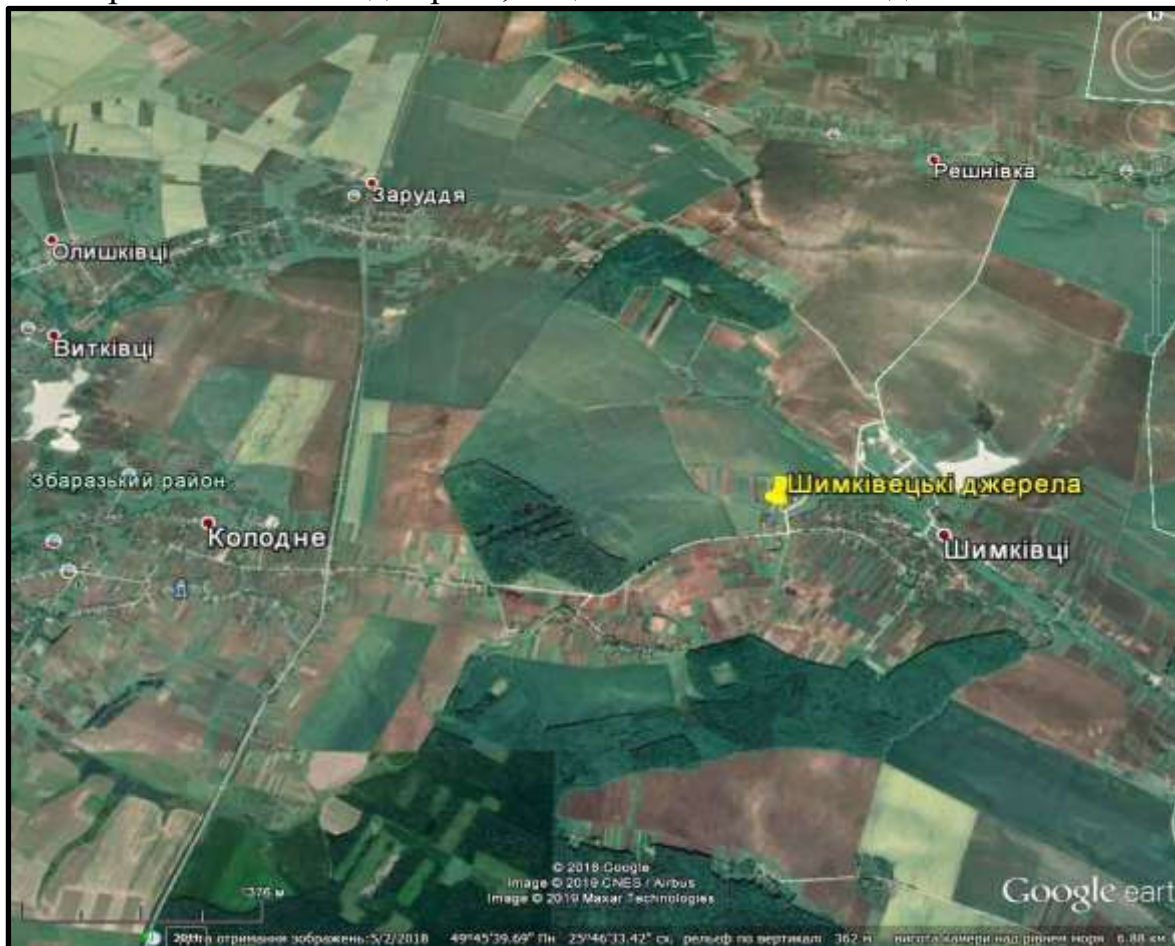
Пропозиція Тернопільського національного педагогічного університету ім. Володимира Гнатюка (2008 р.). Потребує обстеження і підготовки наукового обґрунтування необхідності оголошення пам'ятки природи.

Пропонована для заповідання орієнтовна площа 0,15 га. Земельна ділянка розташована на території Чернихівської сільської ради Збараського району Тернопільської області.

ШИМКІВЕЦЬКІ ДЖЕРЕЛА - гідрологічна пам'ятка природи місцевого значення. Мета заповідання - охорона та збереження підземних джерел.

Пропоновані для заповідання джерела розташовані у Збаразькому районі, на західній околиці с. Шимківці, вливаються у потічок, що впадає у річку Гнізну.

Чотири невеликих джерела, що зливаються в один великий потічок



живлять два озерця.

Згідно з Регіональною схемою формування екологічної мережі в Тернопільській області (2009 р.) знаходиться в зоні Гнізненського екологічного коридору місцевого значення.

Згідно з фізико-географічним районуванням (Географічна енциклопедія України, т. 2, Київ, 1990 р.) вказана ділянка розташована у межах Західно-Подільської височинної області Західно-Української лісостепової провінції Лісостепової зони Східно-Європейської рівнини.

Пропозиція Тернопільського національного педагогічного університету ім. Володимира Гнатюка (2013 р.). Потребує обстеження і підготовки наукового обґрунтування необхідності оголошення пам'ятки природи.

Пропонована для заповідання орієнтовна площа 0,30 га. Земельна ділянка розташована на території Шимківецької сільської ради Збаразького району Тернопільської області, яка увійшла до складу Колоденської об'єднаної територіальної громади.

СТРИЇВЕЦЬКЕ ДЖЕРЕЛО - гідрологічна пам'ятка природи місцевого значення. Мета заповідання - охорона та збереження джерела питної води.

Пропоноване для заповідання джерело розташоване у Збарзькому районі, у с. Стриївка, у межах заплави річки Слотівки, лівої притоки р. Гнізна.



Невелике джерело підземних вод шириною 0,8 метра у заплаві р. Слотівка з дебітом біля 60 літрів/год.

Згідно з Регіональною схемою формування екологічної мережі в Тернопільській області (2009 р.) знаходиться в зоні Гнізненського екологічного коридору місцевого значення.

Згідно з фізико-географічним районуванням (Географічна енциклопедія України, т. 2, Київ, 1990 р.) вказана ділянка розташована у межах Західно-Подільської височинної області Західно-Української лісостепової провінції Лісостепової зони Східно-Європейської рівнини.

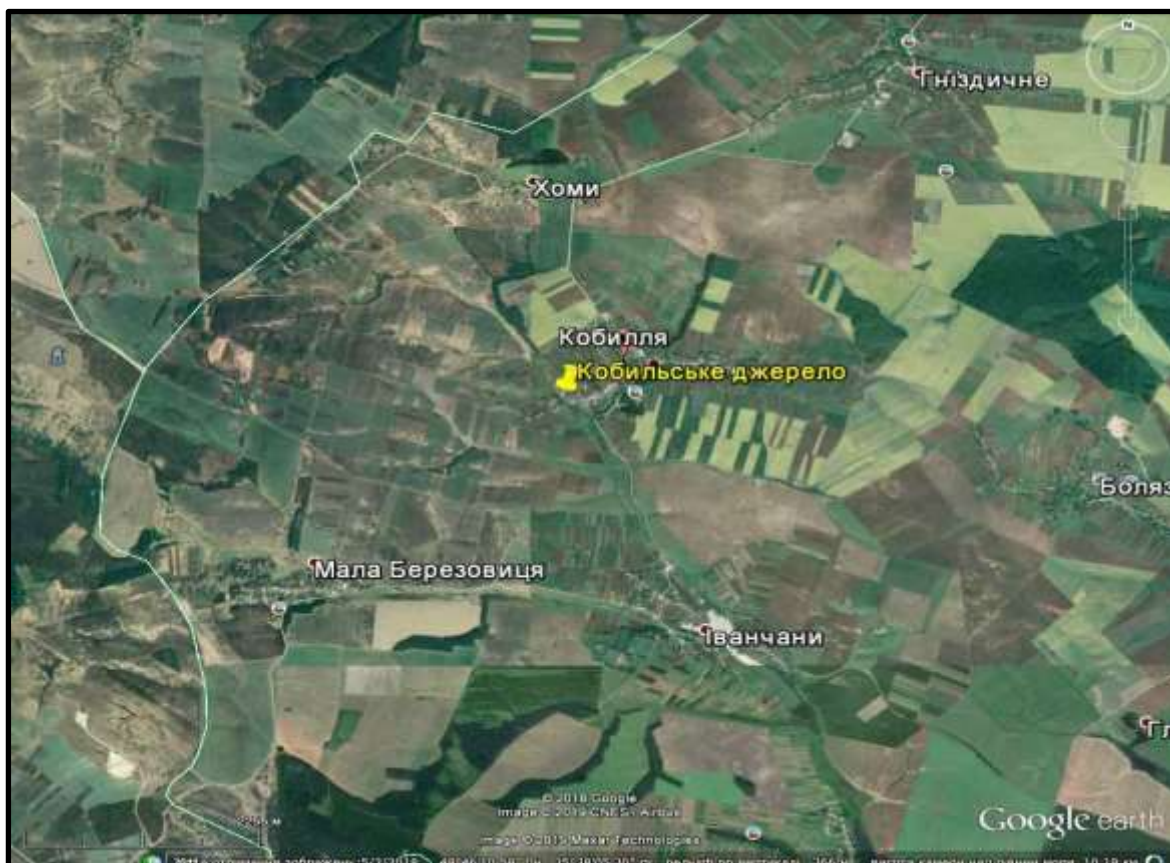
Пропозиція Тернопільського національного педагогічного університету ім. Володимира Гнатюка (2013 р.). Потребує обстеження і підготовки наукового обґрунтування необхідності оголошення пам'ятки природи.

Пропонована для заповідання орієнтовна площа 0,02 га. Земельна ділянка розташована на території Стриївецької сільської ради Збарзького району Тернопільської області.

КОБИЛЬСЬКЕ ДЖЕРЕЛО - гідрологічна пам'ятка природи місцевого значення. Мета заповідання - охорона та збереження джерела питної води.

Пропоноване для заповідання джерело розташоване у Збараському районі, на західній околиці с. Кобилля, у заплаві річки Гніздечна, правої притоки р. Гнізна.

Невелике джерело підземних вод шириною 1,5 метра і глибиною до



1 метра, відновлене у 1993 році парафіянами місцевої церкви. Джерело обкладене бетонними плитами

Згідно з Регіональною схемою формування екологічної мережі в Тернопільській області (2009 р.) знаходиться в зоні Гніздечнівського екологічного коридору місцевого значення.

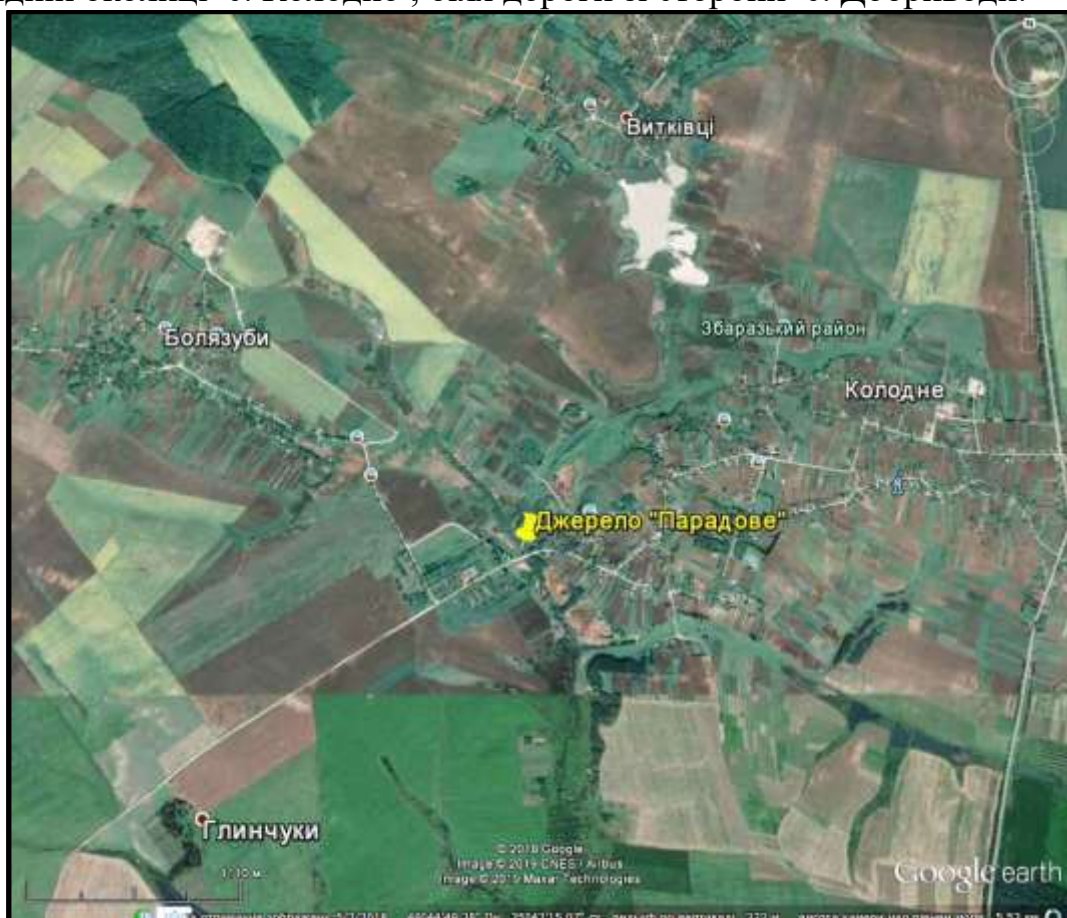
Згідно з фізико-географічним районуванням (Географічна енциклопедія України, т. 2, Київ, 1990 р.) вказана ділянка розташована у межах Західно-Подільської височинної області Західно-Української лісостепової провінції Лісостепової зони Східно-Європейської рівнини.

Пропозиція Тернопільського національного педагогічного університету ім. Володимира Гнатюка (2013 р.). Потребує обстеження і підготовки наукового обґрунтування необхідності оголошення пам'ятки природи.

Пропонована для заповідання орієнтовна площа 0,02 га. Земельна ділянка розташована на території Кобильської сільської ради Збараського району Тернопільської області.

ДЖЕРЕЛО «ПАРАДОВЕ» - гідрологічна пам'ятка природи місцевого значення. Мета заповідання - охорона та збереження джерела питної води.

Пропоноване для заповідання джерело розташоване у Збараському районі, на західній околиці с. Колодне, біля дороги зі сторони с. Доброводи.



Джерело підземних вод, утворює струмок, що впадає у річку Гнізну.

Згідно з Регіональною схемою формування екологічної мережі в Тернопільській області (2009 р.) знаходиться в зоні Гнізненського екологічного коридору місцевого значення.

Згідно з фізико-географічним районуванням (Географічна енциклопедія України, т. 2, Київ, 1990 р.) вказана ділянка розташована у межах Західно-Подільської височинної області Західно-Української лісостепової провінції Лісостепової зони Східно-Європейської рівнини.

Пропозиція Тернопільського національного педагогічного університету ім. Володимира Гнатюка (2013 р.). Потребує обстеження і підготовки наукового обґрунтування необхідності оголошення пам'ятки природи.

Пропонована для заповідання орієнтовна площа 0,02 га. Земельна ділянка розташована на території Колоденської сільської ради Збараського району Тернопільської області.

БОРЩІВЕЦЬКЕ ДЖЕРЕЛО - гідрологічна пам'ятка природи місцевого значення. Мета заповідання - охорона та збереження джерела питної води.

Пропоноване для заповідання джерело розташоване у Кременецькому районі, на південній околиці с. Борщівка, біля дороги зі сторони с. Розтоки, у межах заплави річки Ікви.



Джерело підземних вод утворює струмок, який впадає у річку Іква. Біля джерела здійснено каптажні роботи, змонтовано водозбірник, влаштовано невеликий басейн для купелі, встановлено хрест. Земельна ділянка біля джерела

заболочена. Вода джерела чиста, відсутній неприємний запах, прохолодна, має добрі смакові якості.

Згідно з Регіональною схемою формування екологічної мережі в Тернопільській області (2009 р.) знаходиться в зоні Іквенського екологічного коридору місцевого значення.

Згідно з фізико-географічним районуванням (Географічна енциклопедія України, т. 2, Київ, 1990 р.) вказана ділянка розташована у межах Західно-Подільської височинної області Західно-Української лісостепової провінції Лісостепової зони Східно-Європейської рівнини.

Клопотання та наукове обґрунтування департаменту екології та природних ресурсів Тернопільської облдержадміністрації (2014 р.).

Пропонована для заповідання орієнтовна площа 0,02 га. Земельна ділянка розташована на території Лосятинської сільської ради Кременецького району Тернопільської області.

ЖОЛОБІВСЬКЕ ДЖЕРЕЛО - гідрологічна пам'ятка природи місцевого значення. Мета заповідання - охорона та збереження джерела питної води.

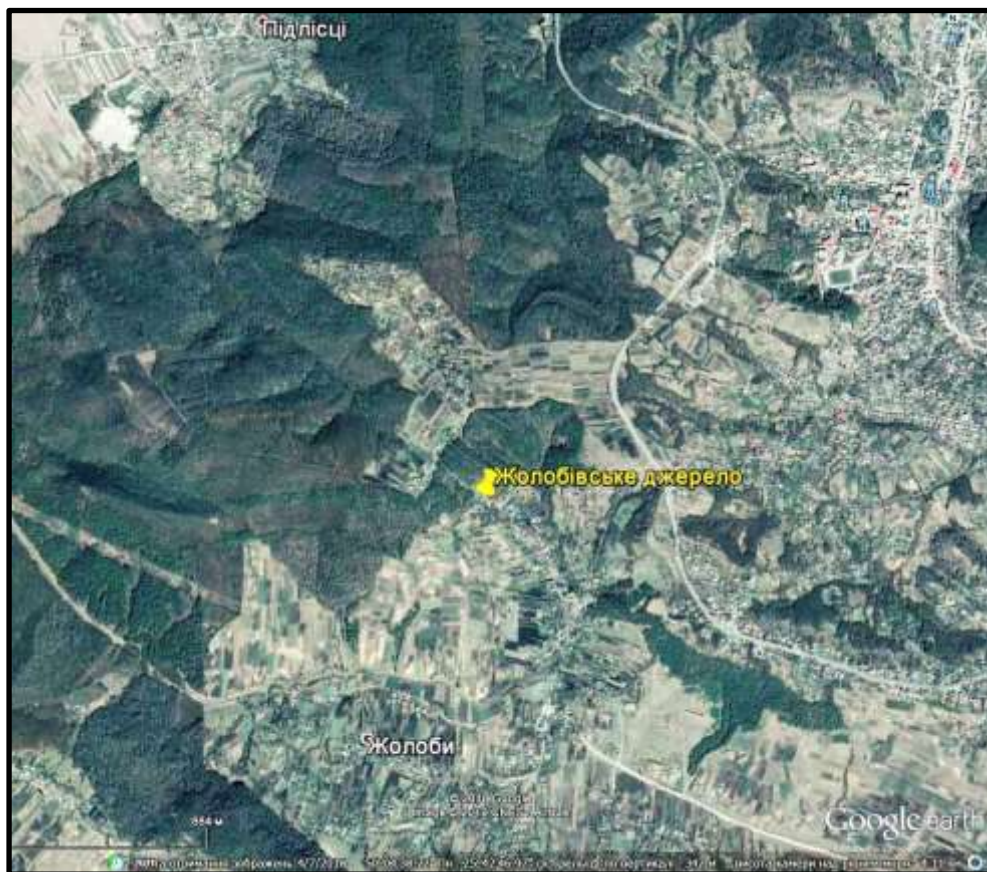
Пропоноване для заповідання джерело розташоване у Кременецькому районі, у с. Жолоби неподалік церкви.

Біля джерела здійснено каптажні роботи, змонтовано водозбірник, встановлено

трубу з якої вода витікає у жолоб.

Потужність джерела - 0,53л/сек. Вода джерела чиста, прохолодна, має добрі смакові якості. Місцеві жителі посвячують біля джерела воду на Водохреще..

Згідно з Регіональною схемою формування екологічної мережі в Тернопільській області (2009 р.)



знаходиться в зоні Кременецького горбогірного екологічного коридору національного значення.

Згідно з фізико-географічним районуванням (Географічна енциклопедія України, т. 2, Київ, 1990 р.) вказана ділянка розташована у межах Західно-Подільської височинної області Західно-Української лісостепової провінції Лісостепової зони Східно-Європейської рівнини.

Клопотання та наукове обґрунтування управління екології та природних ресурсів Тернопільської облдержадміністрації (2016 р.).

Пропонована для заповідання орієнтовна площа 0,02 га. Земельна ділянка розташована на території Жолобівської сільської ради Кременецького району Тернопільської області у межах земель загального користування.

ДЖЕРЕЛО «КРИНКА» - гідрологічна пам'ятка природи місцевого значення. Мета заповідання - охорона та збереження джерела питної води.

Пропоноване для заповідання джерело розташоване у Лановецькому районі, на захід від с. Лопушне с. Жолоби, в урочищі «Зруб», під горою.

Вода джерела чиста, прохолодна, має добрі смакові якості.



Згідно з Регіональною схемою формування екологічної мережі в Тернопільській області (2009 р.) знаходиться в зоні Жиракського екологічного коридору місцевого значення.

Згідно з фізико-географічним районуванням (Географічна

енциклопедія України, т. 2, Київ, 1990 р.) вказана ділянка розташована у межах Середньо-Подільської височинної області Західно-Української лісостепової провінції Лісостепової зони Східно-Європейської рівнини.

Пропозиція Тернопільського національного педагогічного університету ім. Володимира Гнатюка (2013 р.). Потребує обстеження і підготовки наукового обґрунтування необхідності оголошення пам'ятки природи.

Пропонована для заповідання орієнтовна площа 0,02 га. Земельна ділянка розташована на території Лопушненської сільської ради Лановецького району Тернопільської області.

ВИТІК РІЧКИ ЖИРАК - гідрологічна пам'ятка природи місцевого значення. Мета заповідання - охорона та збереження місця формування витоку р. Жирак.

Пропонована для заповідання ділянка розташована у Лановецькому районі Тернопільської області, у с. Шили. Ряд джерел з яких бере початок Жирак.



Згідно з Регіональною схемою формування екологічної мережі в Тернопільській області (2009 р.) знаходиться в зоні Жиракського екологічного коридору місцевого значення.

Згідно з фізико-географічним районуванням (Географічна енциклопедія України, т. 2, Київ, 1990 р.) вказана ділянка розташована у межах Середньо-Подільської височинної області Західно-Української лісостепової провінції Лісостепової зони Східно-Європейської рівнини.

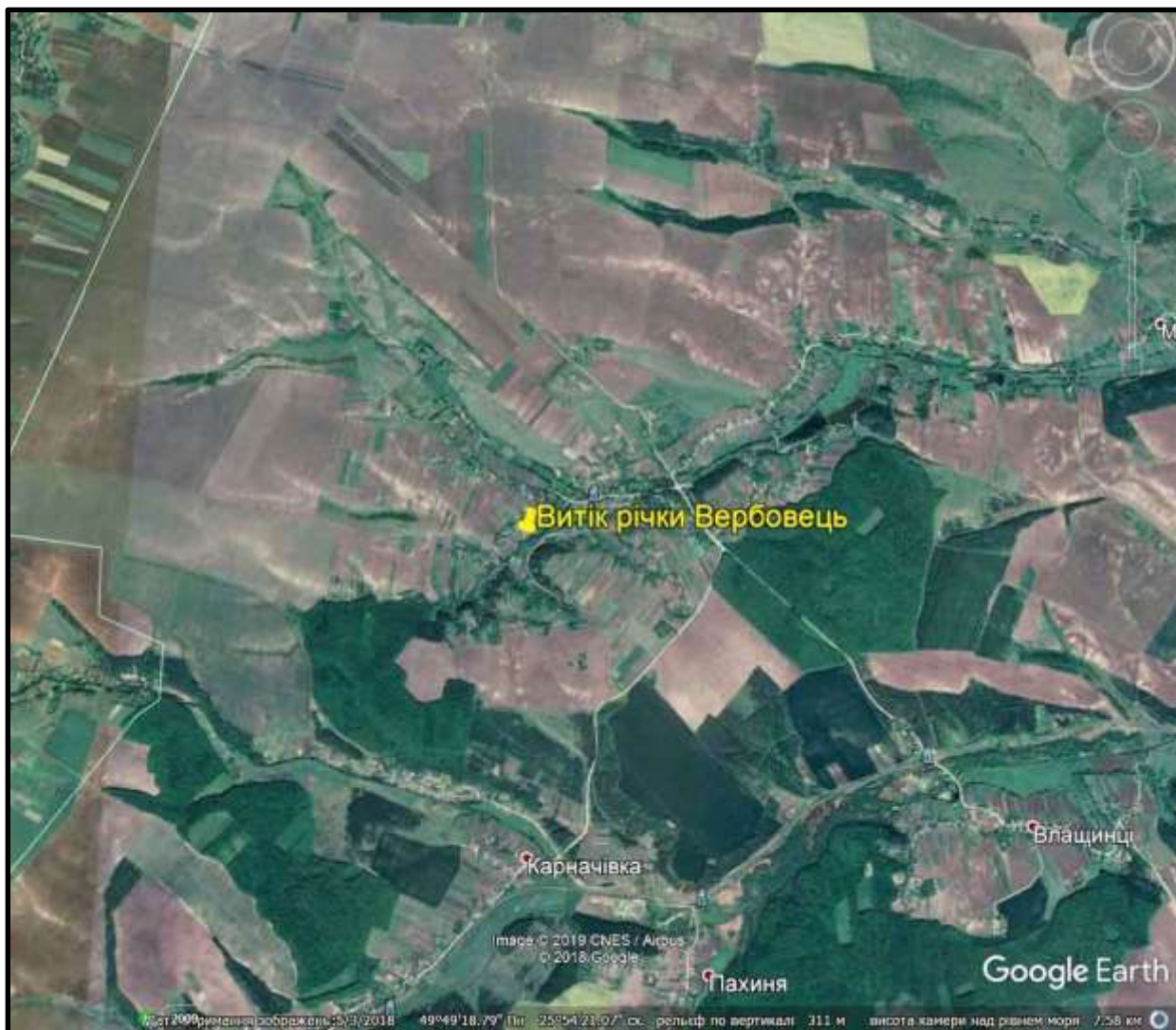
Пропозиція Державної екологічної інспекції у Тернопільській області (2001 р.). Потребує обстеження і підготовки наукового обґрунтування необхідності оголошення пам'ятки природи.

Пропонована для заповідання орієнтовна площа біля 1 га. Земельна ділянка розташована на території Карначівської сільської ради Лановецького району Тернопільської області.

ВИТІК РІЧКИ ВЕРБОВЕЦЬ - гідрологічна пам'ятка природи місцевого значення. Мета заповідання - охорона та збереження місця формування витoku р. Вербо́вець.

Пропонована для заповідання ділянка розташована у Лановецькому районі Тернопільської області, у с. Вербо́вець.

Згідно з Регіональною схемою формування екологічної мережі в



Тернопільській області (2009 р.) знаходиться в зоні Жиракського екологічного коридору місцевого значення.

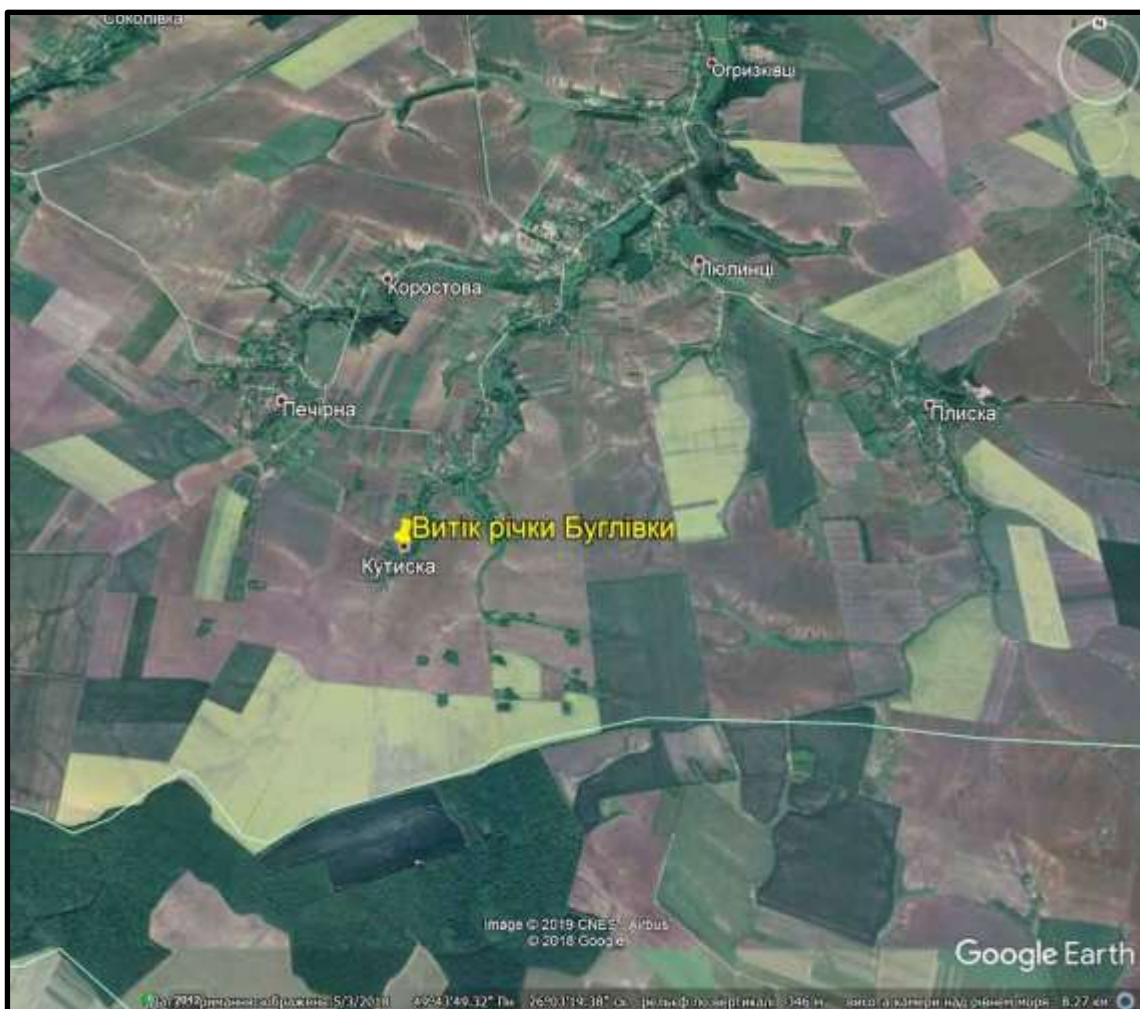
Згідно з фізико-географічним районуванням (Географічна енциклопедія України, т. 2, Київ, 1990 р.) вказана ділянка розташована у межах Середньо-Подільської височинної області Західно-Української лісостепової провінції Лісостепової зони Східно-Європейської рівнини.

Пропозиція Державної екологічної інспекції у Тернопільській області (2001 р.). Потребує обстеження і підготовки наукового обґрунтування необхідності оголошення пам'ятки природи.

Пропонована для заповідання орієнтовна площа біля 1 га. Земельна ділянка розташована на території Вербо́вецької сільської ради Лановецького району Тернопільської області.

ВИТІК РІЧКИ БУГЛІВКИ - гідрологічна пам'ятка природи місцевого значення. Мета заповідання - охорона та збереження місця формування витоку р. Буглівка.

Пропонована для заповідання ділянка розташована у Лановецькому районі Тернопільської області, у с. Кутиська.



Згідно з Регіональною схемою формування екологічної мережі в Тернопільській області (2009 р.) знаходиться в зоні Жиракського екологічного коридору місцевого значення.

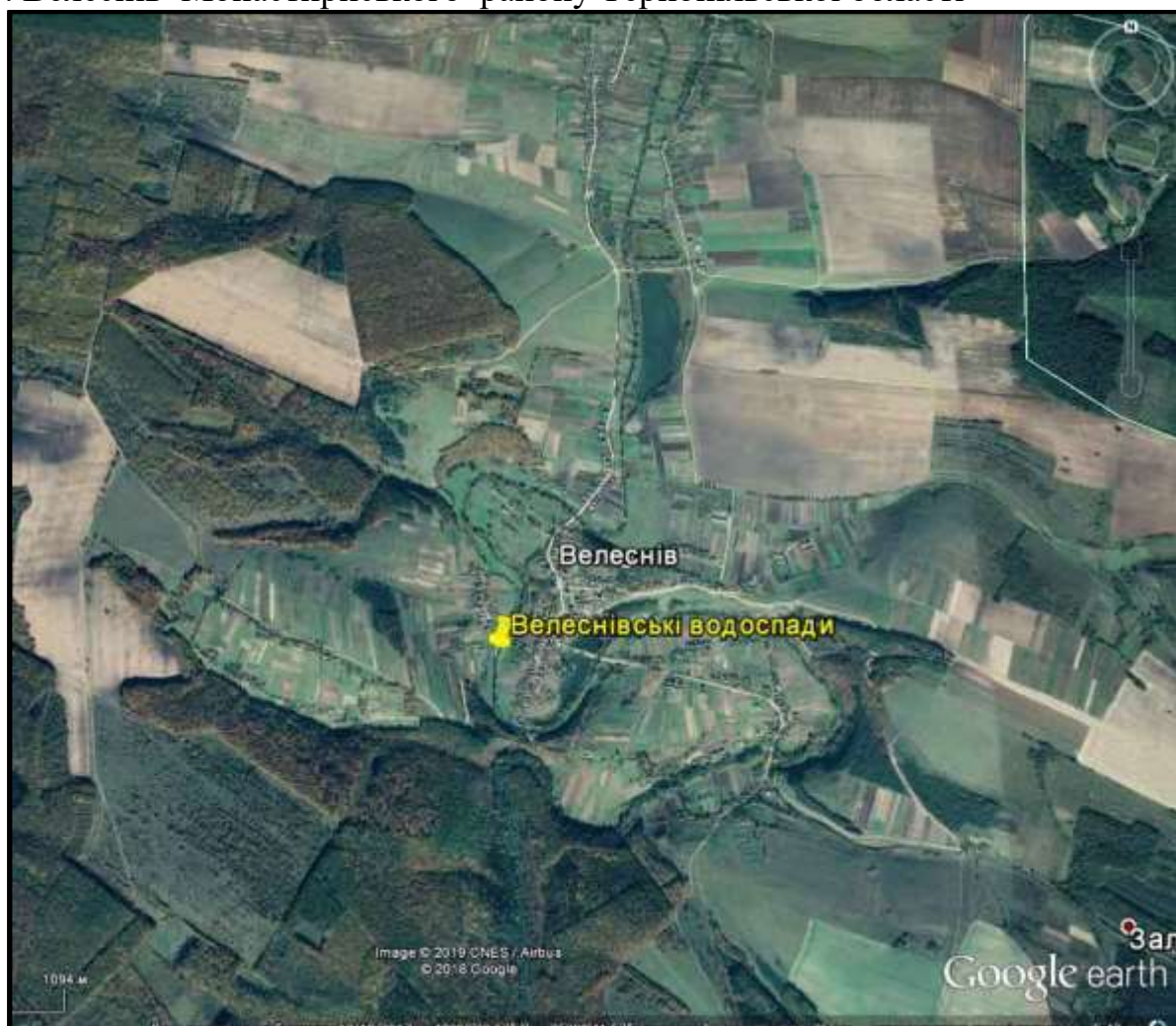
Згідно з фізико-географічним районуванням (Географічна енциклопедія України, т. 2, Київ, 1990 р.) вказана ділянка розташована у межах Середньо-Подільської височинної області Західно-Української лісостепової провінції Лісостепової зони Східно-Європейської рівнини.

Пропозиція Державної екологічної інспекції у Тернопільській області (2001 р.). Потребує обстеження і підготовки наукового обґрунтування необхідності оголошення пам'ятки природи.

Пропонована для заповідання орієнтовна площа біля 1 га. Земельна ділянка розташована на території Печірнянської сільської ради Лановецького району Тернопільської області.

ВЕЛЕСНІВСЬКІ ВОДОСПАДИ - гідрологічна пам'ятка природи місцевого значення.

Пропонована для заповідання ділянка розташована у с. Велеснів Монастириського району Тернопільської області



Згідно з Регіональною схемою формування екологічної мережі в Тернопільській області (2009 р.) знаходиться в зоні Коропецького екологічного коридору місцевого значення.

Згідно з фізико-географічним районуванням (Географічна енциклопедія України, т. 2, Київ, 1990 р.), вказана ділянка розташована у межах Західно-Подільської височинної області Західно-Української лісостепової провінції Лісостепової зони Східно-Європейської рівнини.

Пропозиція Тернопільського національного педагогічного університету ім. Володимира Гнатюка (2013 р.). Потребує обстеження і підготовки наукового обґрунтування необхідності оголошення пам'ятки природи.

Пропонована для заповідання орієнтовна площа 1 га. Земельна ділянка розташована на території Велеснівської сільської ради Буцацького району Тернопільської області.

ОЗЕРЦЕ «ВІКНО» - гідрологічна пам'ятка природи місцевого значення.

Природне озерце карстового походження у межах заплави р. Золота Липа

Пропонована для заповідання ділянка розташована у Монастириського району Тернопільської області, на околиці с. Низькоколизи Лазарівської сільської ради вище заплавного ставу. Народна назва „Вікно”. З озерця витікає потічок, через який підживлюється підземними водами ставок. Карстове озеро заповнює негативну поверхневу форму карсту – лійку.

Карстове озерце розташоване у межах карстової лійки діаметром біля 8 метрів, має важливу природоохоронну, наукову, пізнавальну, рекреаційну, освітню та оздоровчу цінність і є перспективним для оголошення об'єктом природно-заповідного фонду

Згідно з Регіональною схемою формування екологічної мережі в



Тернопільській області (2009 р.) знаходиться в зоні Опільського міжрегіонального екологічного коридору.

Згідно з фізико-географічним районуванням (Географічна енциклопедія України, т. 2, Київ, 1990 р.), вказана ділянка розташована у межах Західно-Подільської височинної області Західно-

Української лісостепової провінції Лісостепової зони Східно-Європейської рівнини.

Клопотання вчительки біології Лазарівської ЗОШ І-ІІ ст. Глембіцької В.В. (2010 р.). Наукове обґрунтування Державного управління охорони навколишнього природного середовища у Тернопільській області (2010 р.).

Пропонована для заповідання орієнтовна площа 0,04 га. Земельна ділянка розташована на території Лазарівської сільської ради Монастириського району Тернопільської області.

ОЗЕРЦЕ «ВІКНИСЬКО» - гідрологічна пам'ятка природи місцевого значення. Природне озерце карстового походження у межах заплави р. Золота Липа

Пропонована для заповідання ділянка розташована у Монастириського району Тернопільської області, на південній околиці с. Задарів. Народна назва «Вікнисько».



Карстове озерце розташоване у межах карстової лійки діаметром біля 10 метрів, з озерця витікає потічок, який впадає у р. Золота Липа. Карстове озеро заповнює негативну поверхневу форму карсту – лійку.

Згідно з Регіональною схемою формування екологічної мережі в Тернопільській області (2009 р.) знаходиться в зоні Опільського міжрегіонального екологічного коридору.

Згідно з фізико-географічним районуванням (Географічна енциклопедія України, т. 2, Київ, 1990 р.), вказана ділянка розташована у межах Західно-Подільської височинної області Західно-Української лісостепової провінції Лісостепової зони Східно-Європейської рівнини.

Клопотання вчительки біології Лазарівської ЗОШ І-ІІ ст. Глембіцької В.В. (2010 р.). Наукове обґрунтування Державного управління охорони навколишнього природного середовища у Тернопільській області (2010 ро.).

Пропонована для заповідання орієнтовна площа 0,04 га. Земельна ділянка розташована на території Задарівської сільської ради Монастириського району Тернопільської області.

ДЖЕРЕЛО «ГОЛОДНА ВОДА» - гідрологічна пам'ятка природи місцевого значення. Мета заповідання - охорона та збереження джерела питної води.

Пропоноване для заповідання джерело розташоване в Монастириському районі, у с. Комарівка.



Згідно з Регіональною схемою формування екологічної мережі в Тернопільській області (2009 р.) знаходиться в зоні Опільського міжрегіонального екологічного коридору.

Згідно з фізико-географічним районуванням (Географічна енциклопедія України, т. 2, Київ, 1990 р.), вказана ділянка розташована у межах Західно-Подільської височинної області Західно-Української лісостепової провінції Лісостепової зони Східно-Європейської рівнини.

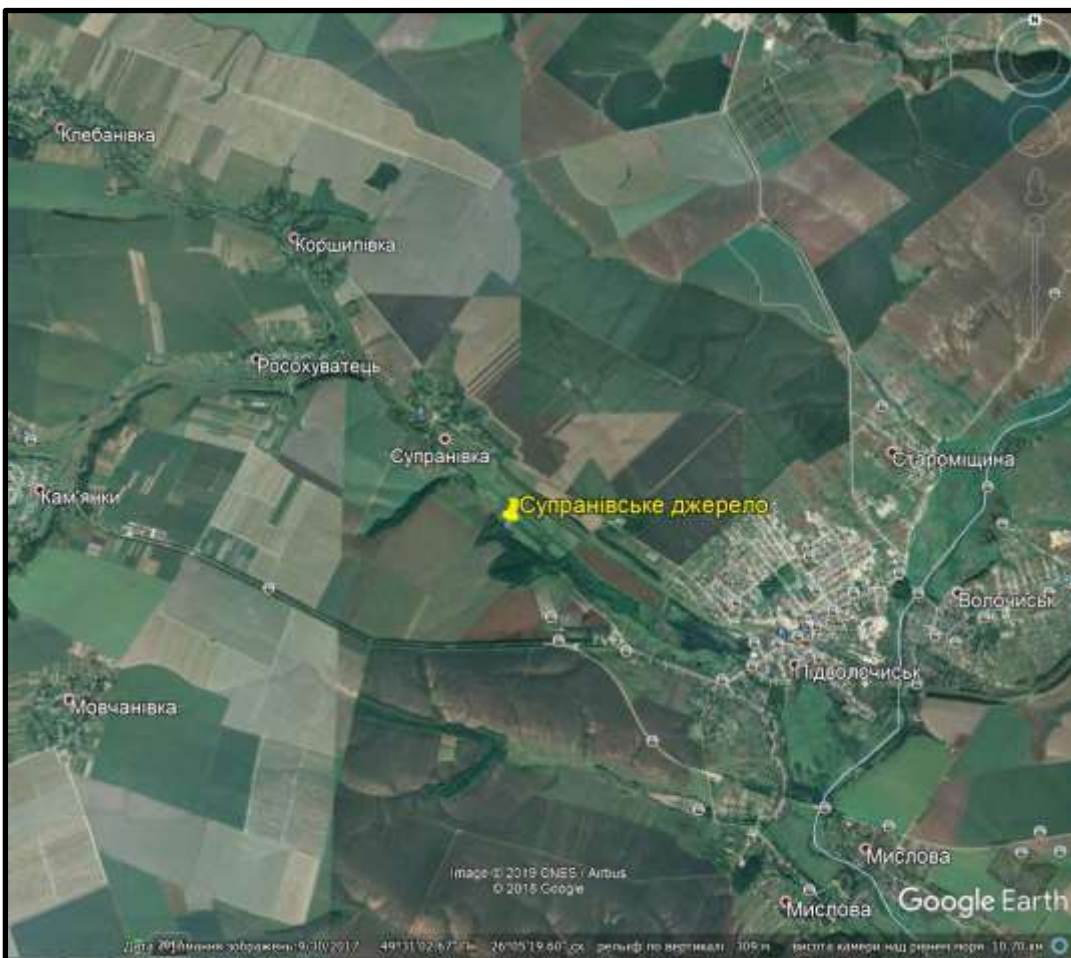
Пропозиція Державної екологічної інспекції у Тернопільській області (2001 р.). Потребує обстеження і підготовки наукового обґрунтування необхідності оголошення пам'ятки природи.

Пропонована для заповідання орієнтовна площа 0,02 га. Земельна ділянка розташована на території Комарівської сільської ради Лановецького району Тернопільської області, яка увійшла до складу Монастириської об'єднаної територіальної громади.

СУПРАНІВСЬКЕ ДЖЕРЕЛО - гідрологічна пам'ятка природи місцевого значення. Мета заповідання - охорона та збереження джерела питної води.

Пропоноване для заповідання джерело розташоване у Підволочиському районі, в 2-х км на південний захід від смт Підволочиськ.

Згідно з Регіональною схемою формування екологічної мережі в



Тернопільській області (2009 р.) знаходиться в зоні Самчакського екологічного коридору місцевого значення.

Згідно з фізико-географічним районуванням (Географічна енциклопедія

України, т. 2, Київ, 1990 р.), вказана ділянка розташована у межах Західно-Подільської височинної області Західно-Української лісостепової провінції Лісостепової зони Східно-Європейської рівнини.

Пропозиція Тернопільського національного педагогічного університету ім. Володимира Гнатюка (2013 р.). Потребує обстеження і підготовки наукового обґрунтування необхідності оголошення пам'ятки природи.

Пропонована для заповідання орієнтовна площа 0,02 га. Земельна ділянка розташована на території Супранівської сільської ради Лановецького району Тернопільської області, яка увійшла до складу Підволочиської об'єднаної територіальної громади.

ДЖЕРЕЛО «ГОЛГОЧА» - гідрологічна пам'ятка природи місцевого значення. Мета заповідання - охорона та збереження джерела питної води.

Пропоноване для заповідання джерело розташоване у Підгаєцькому районі Тернопільської області, на східній околиці с. Голгоча на пагорбі біля соснового лісу. Вода джерела чиста, прохолодна, має добрі смакові якості.



Згідно з Регіональною схемою формування екологічної мережі в Тернопільській області (2009 р.) знаходиться в зоні Опільського міжрегіонального екологічного коридору.

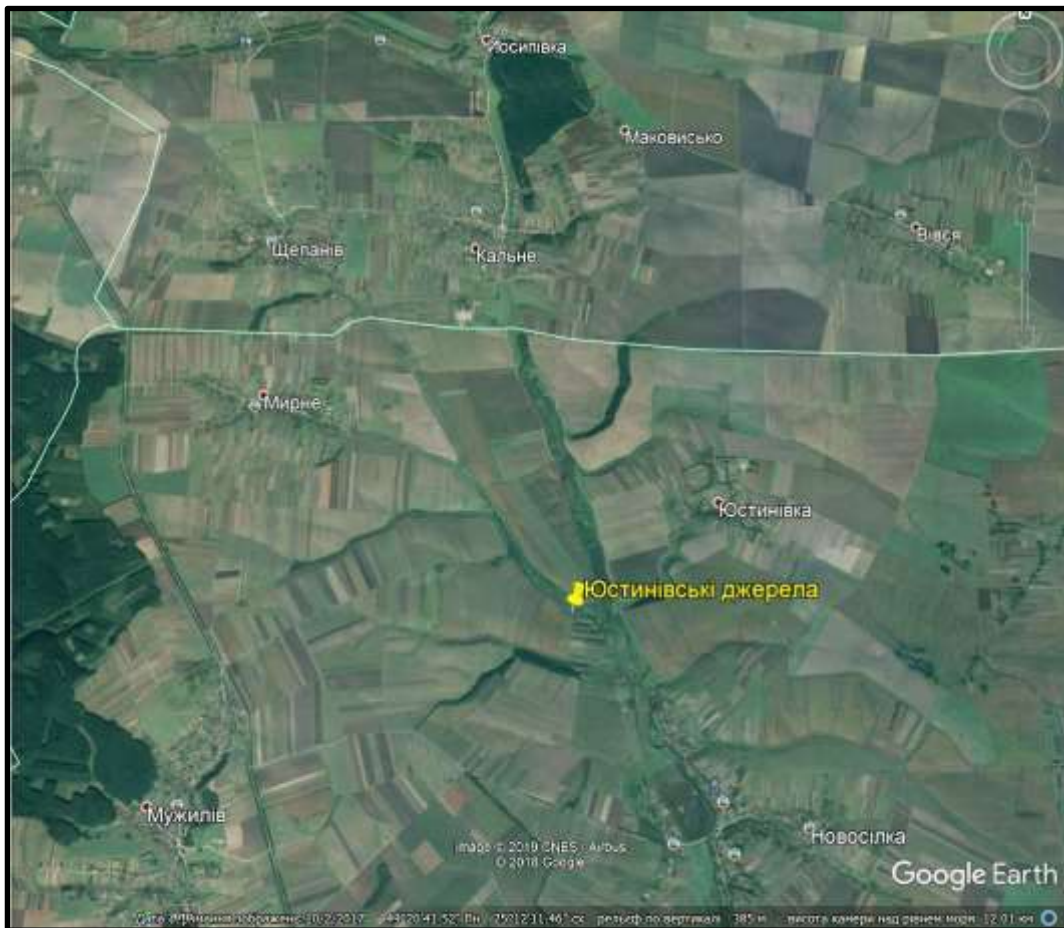
Згідно з фізико-географічним районуванням (Географічна енциклопедія України, т. 2, Київ, 1990 р.), вказана ділянка розташована у межах Західно-Подільської височинної області Західно-Української лісостепової провінції Лісостепової зони Східно-Європейської рівнини.

Пропозиція Тернопільського національного педагогічного університету ім. Володимира Гнатюка (2011 р.). Потребує обстеження і підготовки наукового обґрунтування необхідності оголошення пам'ятки природи.

Пропонована для заповідання орієнтовна площа 0,02 га. Земельна ділянка розташована на території Голгочанської сільської ради Підгаєцького району Тернопільської області.

ЮСТИНІВСЬКІ ДЖЕРЕЛА - гідрологічна пам'ятка природи місцевого значення. Мета заповідання - охорона та збереження природних джерел, що живлять річку Коропець.

Пропонована для заповідання ділянка розташована у Підгаєцькому районі



Тернопільської області, в 1,5 км. на південний захід від с. Юстинівка, за 350 м від місця впадання правої притоки Коропця - потічка Масівка. Джерела розташовані на правому березі потічка за 26 м від

нього. Експозиція схилу північна, крутизна 20°. Кількість виявлених джерел – 5, загальний дебіт – 1,2 л/с.

Згідно з Регіональною схемою формування екологічної мережі в Тернопільській області (2009 р.) знаходиться в зоні Коропецького екологічного коридору місцевого значення.

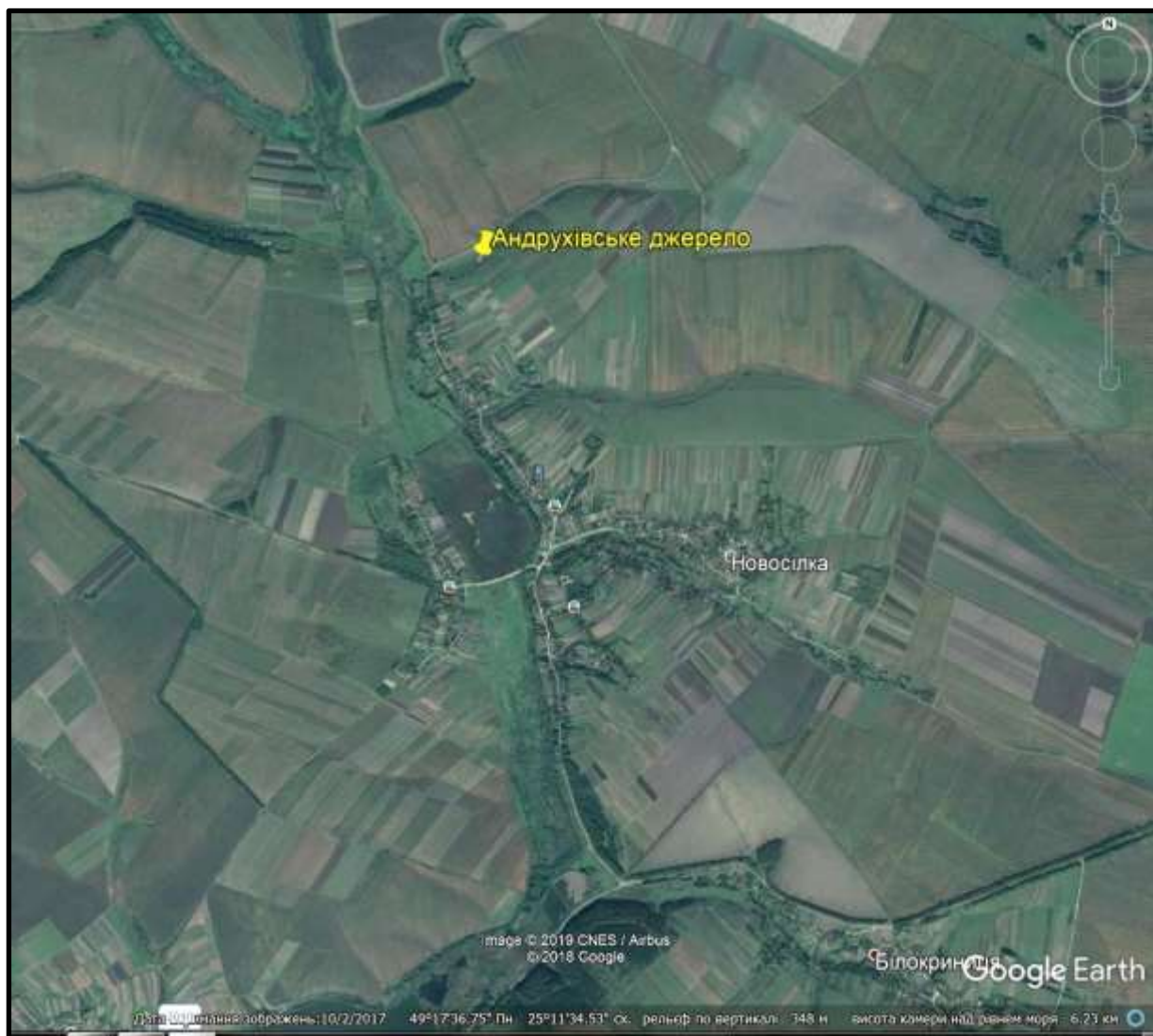
Згідно з фізико-географічним районуванням (Географічна енциклопедія України, т. 2, Київ, 1990 р.), вказана ділянка розташована у межах Західно-Подільської височинної області Західно-Української лісостепової провінції Лісостепової зони Східно-Європейської рівнини.

Пропозиція загальноосвітньої школи №25 I-III ступенів м. Тернополя (2015 р.). Потребує обстеження і підготовки наукового обґрунтування необхідності оголошення пам'ятки природи.

Пропонована для заповідання орієнтовна площа біля 1 га. Земельна ділянка розташована на території Новосілівської сільської ради Підгаєцького району Тернопільської області.

АНДРУХІВСЬКЕ ДЖЕРЕЛО - гідрологічна пам'ятка природи місцевого значення. Мета заповідання - охорона та збереження джерела питної води.

Пропоноване для заповідання джерело розташоване у Підгаєцькому районі Тернопільської області, на околиці с. Новосілка.



Згідно з Регіональною схемою формування екологічної мережі в Тернопільській області (2009 р.) знаходиться в зоні Коропецького екологічного коридору місцевого значення.

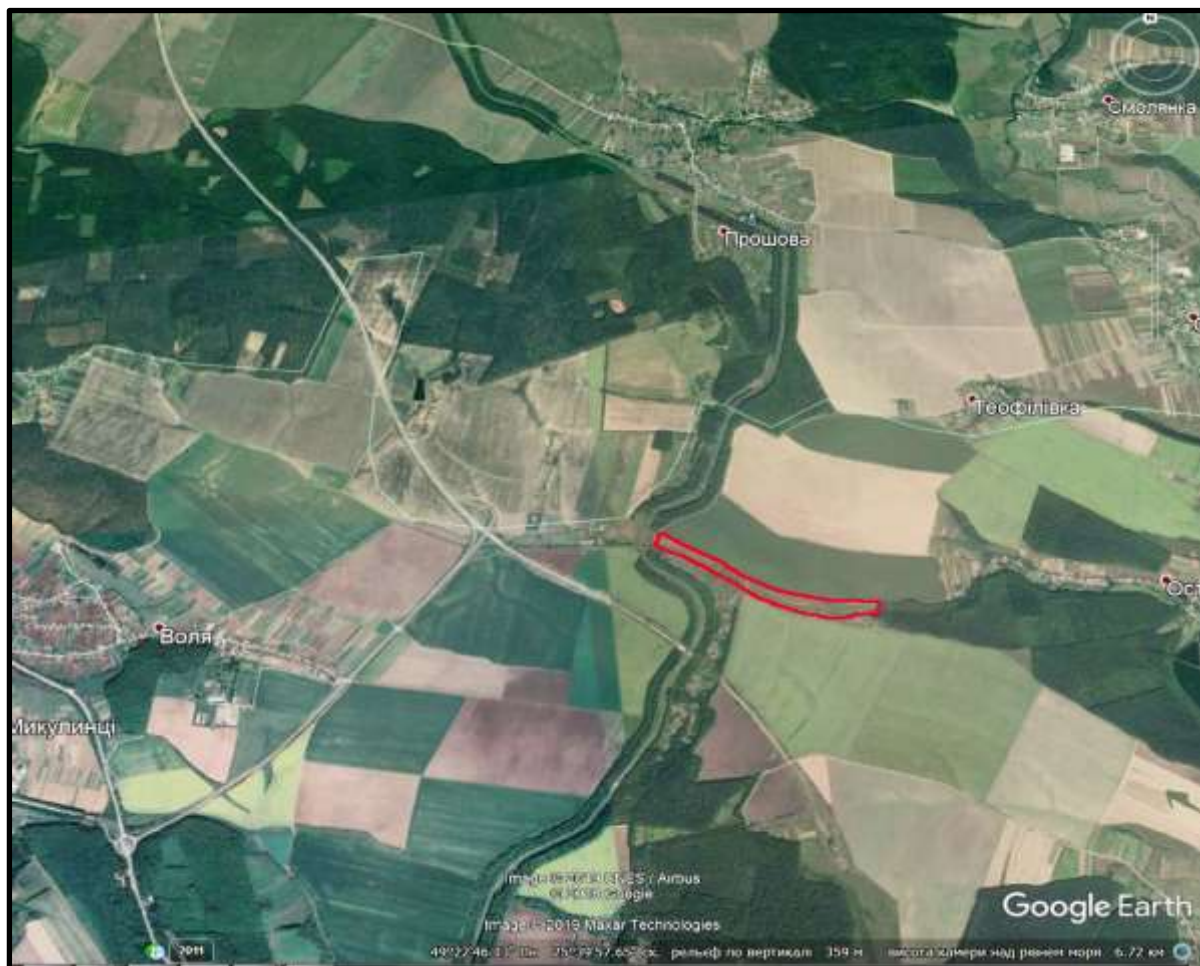
Згідно з фізико-географічним районуванням (Географічна енциклопедія України, т. 2, Київ, 1990 р.), вказана ділянка розташована у межах Західно-Подільської височинної області Західно-Української лісостепової провінції Лісостепової зони Східно-Європейської рівнини.

Пропозиція Тернопільського національного педагогічного університету ім. Володимира Гнатюка (2013 р.). Потребує обстеження і підготовки наукового обґрунтування необхідності оголошення пам'ятки природи.

Пропонована для заповідання орієнтовна площа 0,02 га. Земельна ділянка розташована на території Новосілківської сільської ради Підгаєцького району Тернопільської області.

ОСТАЛЕЦЬКА ДОЛИНА ДЖЕРЕЛ - гідрологічна пам'ятка природи місцевого значення. Мета заповідання - охорона та збереження природних джерел, що живлять річку Гнізна.

Пропонована для заповідання ділянка розташована у Тербовлянському



районі Тернопільської області, в 500 м на захід від с. Остальці.

Згідно з Регіональною схемою формування екологічної мережі в Тернопільській області (2009 р.) знаходиться в зоні Гнізненського екологічного коридору місцевого значення.

Згідно з фізико-географічним районуванням (Географічна енциклопедія України, т. 2, Київ, 1990 р.), вказана ділянка розташована у межах Західно-Подільської височинної області Західно-Української лісостепової провінції Лісостепової зони Східно-Європейської рівнини.

Тернопільського національного педагогічного університету імені Володимира Гнатюка (2008 р.). Потребує обстеження і підготовки наукового обґрунтування необхідності оголошення пам'ятки природи.

Пропонована для заповідання орієнтовна площа біля 12 га. Земельна ділянка розташована на території Сущинської і Лошнівської сільських рад Тербовлянського району Тернопільської області.

ВИТІК РІЧКИ ТАЙНИ - гідрологічна пам'ятка природи місцевого значення. Мета заповідання - охорона та збереження місця формування витоку р. Тайна.

Пропонована для заповідання ділянка розташована у Тереховлянському районі Тернопільської області, в 2-х км на захід від с. Іванівка, ур. «Копанка».



Згідно з Регіональною схемою формування екологічної мережі в Тернопільській області (2009 р.) знаходиться в зоні Збручанського міжрегіонального екологічного коридору.

Згідно з фізико-географічним районуванням (Географічна енциклопедія України, т. 2, Київ, 1990 р.) вказана ділянка розташована у межах Західно-Подільської височинної області Західно-Української лісостепової провінції Лісостепової зони Східно-Європейської рівнини.

Пропозиція Державної екологічної інспекції у Тернопільській області (2007 р.). Потребує обстеження і підготовки наукового обґрунтування необхідності оголошення пам'ятки природи.

Пропонована для заповідання орієнтовна площа біля 1 га. Земельна ділянка розташована на території Тереховлянської та Іванівської об'єднаних територіальних громад Тернопільської області.

ВИТІК РІЧКИ СОРОЧАНКИ - гідрологічна пам'ятка природи місцевого значення. Мета заповідання - охорона та збереження місця формування витoku р. Сорочанка.

Пропонована для заповідання ділянка розташована у Теробовлянському районі Тернопільської області, на південній околиці с. Ілавче.



Згідно з Регіональною схемою формування екологічної мережі в Тернопільській області (2009 р.) знаходиться в зоні Гнізненського екологічного коридору місцевого значення.

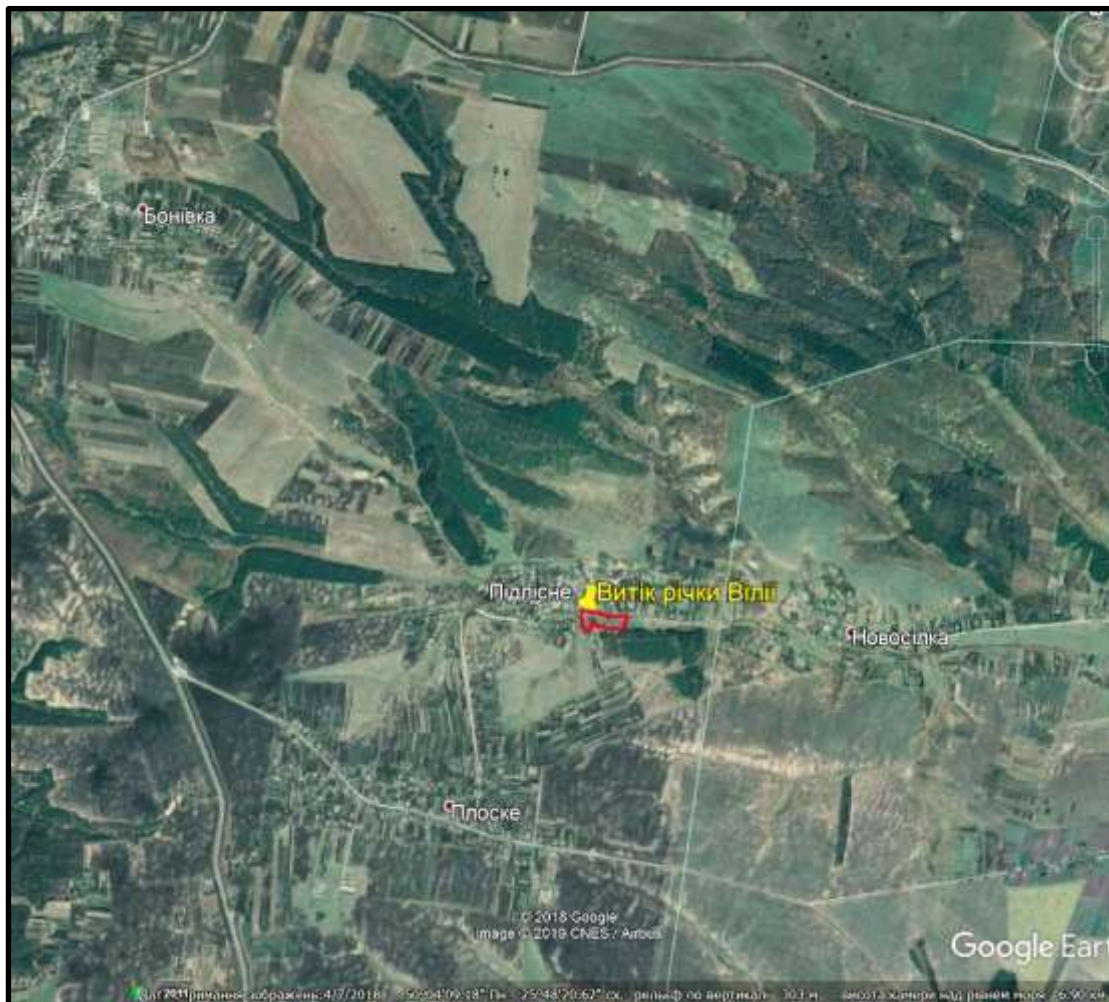
Згідно з фізико-географічним районуванням (Географічна енциклопедія України, т. 2, Київ, 1990 р.) вказана ділянка розташована у межах Західно-Подільської височинної області Західно-Української лісостепової провінції Лісостепової зони Східно-Європейської рівнини.

Пропозиція Державної екологічної інспекції у Тернопільській області (2007 р.). Потребує обстеження і підготовки наукового обґрунтування необхідності оголошення пам'ятки природи.

Пропонована для заповідання орієнтовна площа біля 20 га. Земельна ділянка розташована на території Ілавченської сільської ради Теробовлянського району, яка увійшла до складу Іванівської об'єднаної територіальної громади.

ВИТІК РІЧКИ ВІЛІЇ - гідрологічна пам'ятка природи місцевого значення. Мета заповідання - охорона та збереження місця формування витoku р. Вілія – лівої притоки Горині.

Пропонована для заповідання ділянка розташована у Кременецькому районі Тернопільської області, у с. Підлісне.



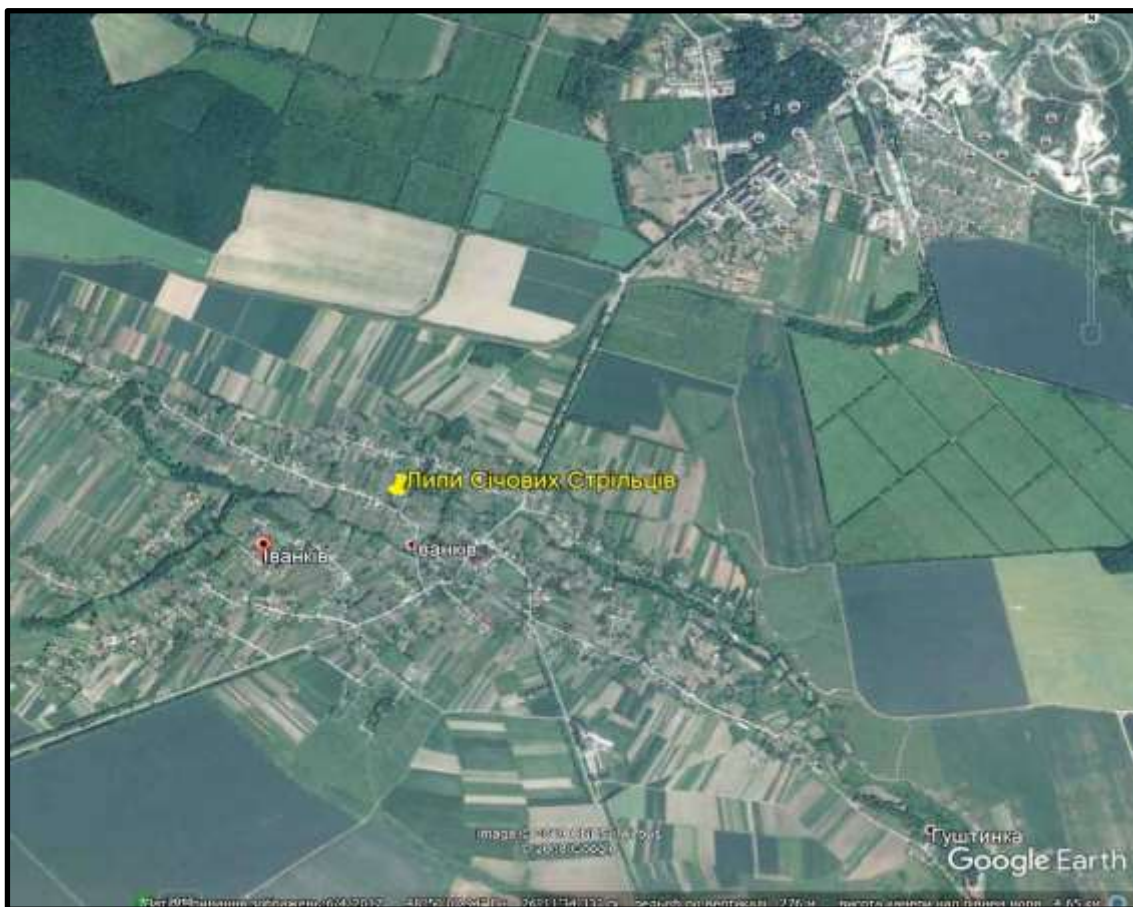
Згідно з Регіональною схемою формування екологічної мережі в Тернопільській області (2009 р.) знаходиться в зоні Вілійського екологічного коридору місцевого значення.

Згідно з фізико-географічним районуванням (Географічна енциклопедія України, т. 2, Київ, 1990 р.) вказана ділянка розташована у межах Західно-Подільської височинної області Західно-Української лісостепової провінції Лісостепової зони Східно-Європейської рівнини.

Пропозиція Тернопільського національного педагогічного університету імені Володимира Гнатюка (2008 р.). Потребує обстеження і підготовки наукового обґрунтування необхідності оголошення пам'ятки природи.

Пропонована для заповідання орієнтовна площа біля 1 га. Земельна ділянка розташована на території Плосківської сільської ради Кременецького району.

ЛИПИ СІЧОВИХ СТРІЛЬЦІВ - ботанічна пам'ятка природи місцевого значення. Мета заповідання - охорона та збереження двох лип дрібнолистих (*Tilia cordata*) віком понад 200 років, які мають історико-культурну, природоохоронну еколого-освітню та естетичну цінність. Окружність



ствобура на висоті 1,3 метра становить 5 і 4,8 м., висота біля 25 метрів, у стовбурах дерев наявні дупла.

Пропоновані для заповідання вікові липи зростають у Борщівському районі Тернопільської області, у с. Іванків, біля церкви.

Згідно з Регіональною схемою формування екологічної мережі в Тернопільській області (2009 р.) знаходиться в зоні Збручанського міжрегіонального екологічного коридору.

Згідно з фізико-географічним районуванням (Географічна енциклопедія України, т. 2, Київ, 1990 р.) вказана ділянка розташована у межах Західно-Подільської височинної області Західно-Української лісостепової провінції Лісостепової зони Східно-Європейської рівнини.

Клопотання і наукове обґрунтування Київського еколого-культурного центру (2012 р.).

Пропонована орієнтовна для заповідання площа 0,02 га. Земельна ділянка розташована на території Іванківської сільської ради Борщівського району Тернопільської області, яка увійшла до складу Скала-Подільської об'єднаної територіальної громади.

ДЗВЕНИГОРОДСЬКІ ДУБИ (розширення) - ботанічна пам'ятка природи місцевого значення. Мета заповідання - охорона та збереження двох дубів звичайних (*Quercus robur*) віком понад 300 років, які мають, як має історико-культурну, природоохоронну еколого-освітню та естетичну цінність. Окружність стовбура на висоті 1,3 метра становить 2,7 і 3,81 м., висота - 20 і 26 метрів.

Пропоновані для заповідання вікові дуби зростають у Борщівському



районі
Тернопільсь
ької
області, у
с.
Дзвенигоро
д, біля
колишньог
о панського
маєтку
Кімельмана
, зведеного
1918 року
архітектора
ми з Відня
на території
регіонально
го
ландшафтн
ого парку
«Дністровс
ький
каньйон».

Згідно з Регіональною схемою формування екологічної мережі в Тернопільській області (2009 р.) знаходиться в зоні Дністровського екологічного коридору національного значення.

Згідно з фізико-географічним районуванням (Географічна енциклопедія України, т. 2, Київ, 1990 р.) вказана ділянка розташована у межах Західно-Подільської височинної області Західно-Української лісостепової провінції Лісостепової зони Східно-Європейської рівнини.

Клопотання і наукове обґрунтування національного природного парку «Дністровський каньйон» (2016 р.).

Пропонована орієнтовна для заповідання площа 0,02 га. Земельна ділянка розташована на території Урожайнівської сільської ради Борщівського району Тернопільської області, яка увійшла до складу Мельнице-Подільської об'єднаної територіальної громади.

ТРИПЕТА - ботанічна пам'ятка природи місцевого значення. Мета заповідання - охорона та збереження осики (*Populus tremula L*) віком понад 160 років. Хрест встановлено жителями села Кудринці у 1848 році з нагоди скасування кріпосного права. У 2008 році біля хреста побудована капличка



Пропонована для заповідання осика зростає у Борщівському районі Тернопільської області, у с. Кудринці, біля кам'яного хреста.

Згідно з Регіональною схемою формування екологічної мережі в Тернопільській області (2009 р.) знаходиться в зоні Збручанського міжрегіонального екологічного коридору.

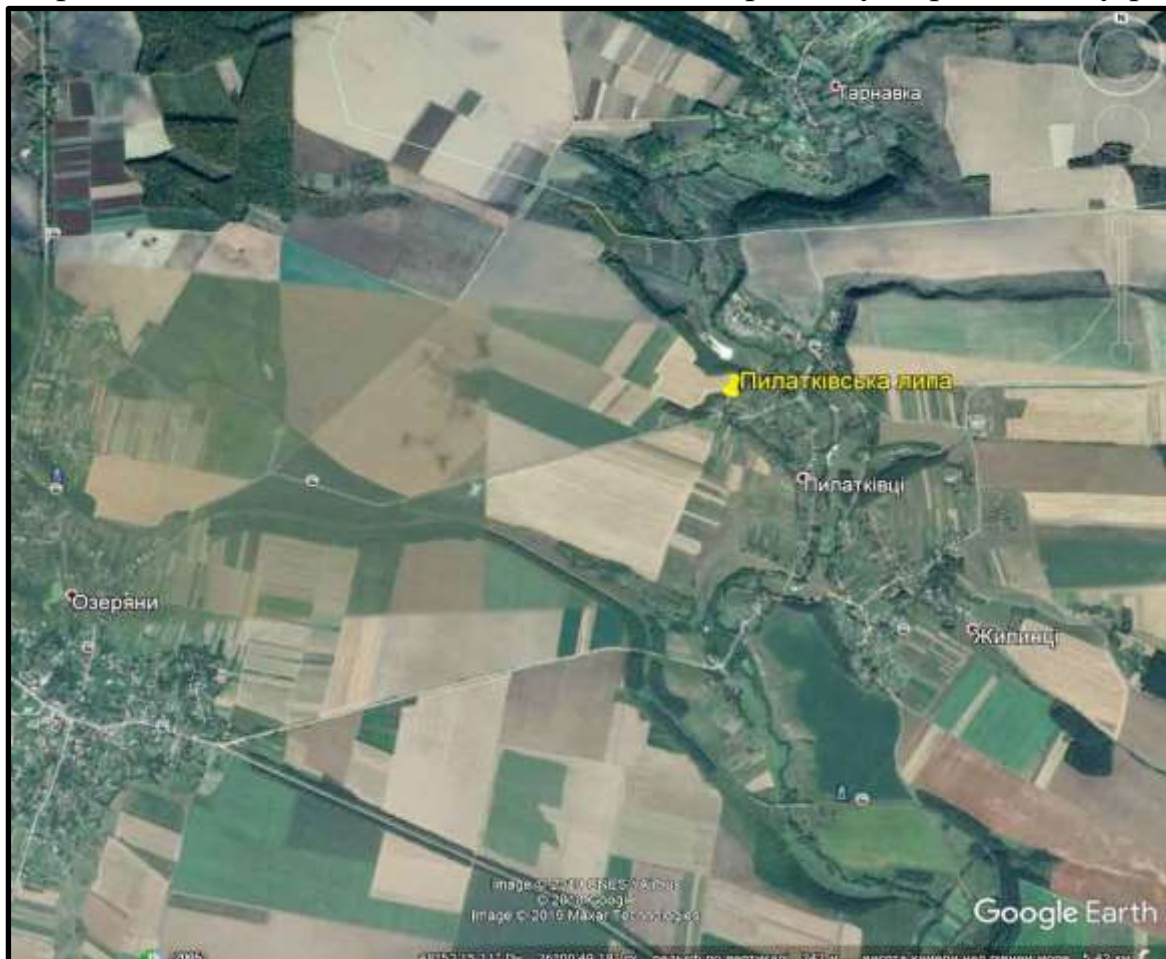
Згідно з фізико-географічним районуванням (Географічна енциклопедія України, т. 2, Київ, 1990 р.) вказана ділянка розташована у межах Західно-Подільської височинної області Західно-Української лісостепової провінції Лісостепової зони Східно-Європейської рівнини.

Пропозиція Кудринецької загальноосвітньої школи (2009 р.). Потребує обстеження і підготовки наукового обґрунтування необхідності оголошення пам'ятки природи.

Пропонована орієнтовна для заповідання площа 0,01 га. Земельна ділянка розташована на території Кудринецької сільської ради Борщівського району Тернопільської області, яка увійшла до складу Мельнице-Подільської об'єднаної територіальної громади.

ПИЛАТКІВСЬКА ЛИПА - ботанічна пам'ятка природи місцевого значення. Мета заповідання - охорона та збереження липи дрібнолистої (*Tilia cordata*) віком понад 160 років, яка має історико-культурну, природоохоронну еколого-освітню та естетичну цінність.

Пропонована для заповідання вікова липа зростає у Борщівському районі



Тернопільської області, на південно-східній околиці с. Пилатківці, біля хреста ліворуч від дороги при в'їзді у село зі сторони Озерян. Хрест встановлено жителями села Кудринці у 1861 році з нагоди скасування кріпосного права

Згідно з Регіональною схемою формування екологічної мережі в Тернопільській області (2009 р.) знаходиться в зоні Нічлавського екологічного коридору місцевого значення.

Згідно з фізико-географічним районуванням (Географічна енциклопедія України, т. 2, Київ, 1990 р.) вказана ділянка розташована у межах Західно-Подільської височинної області Західно-Української лісостепової провінції Лісостепової зони Східно-Європейської рівнини.

Пропозиція Пилатківської загальноосвітньої школи (2009 р.). Потребує обстеження і підготовки наукового обґрунтування необхідності оголошення пам'ятки природи.

Пропонована орієнтовна для заповідання площа 0,02 га. Земельна ділянка розташована на території Іванківської сільської ради Борщівського району Тернопільської області, яка увійшла до складу Скала-Подільської об'єднаної територіальної громади.

КУДРИНЕЦЬКА ЛИПОВА АЛЕЯ - ботанічна пам'ятка природи місцевого значення. Мета заповідання - охорона та збереження липової алеї протяжністю більше 1 км, яка мають природоохоронну еколого-освітню та естетичну цінність.

Пропонована для заповідання липова алея розташована у Борщівському районі Тернопільської області, вздовж дороги зі смт Мельниця-Подільська до с. Кудринці.



Згідно з Регіональною схемою формування екологічної мережі в Тернопільській області (2009 р.) знаходиться в зоні Збручанського міжрегіонального екологічного коридору.

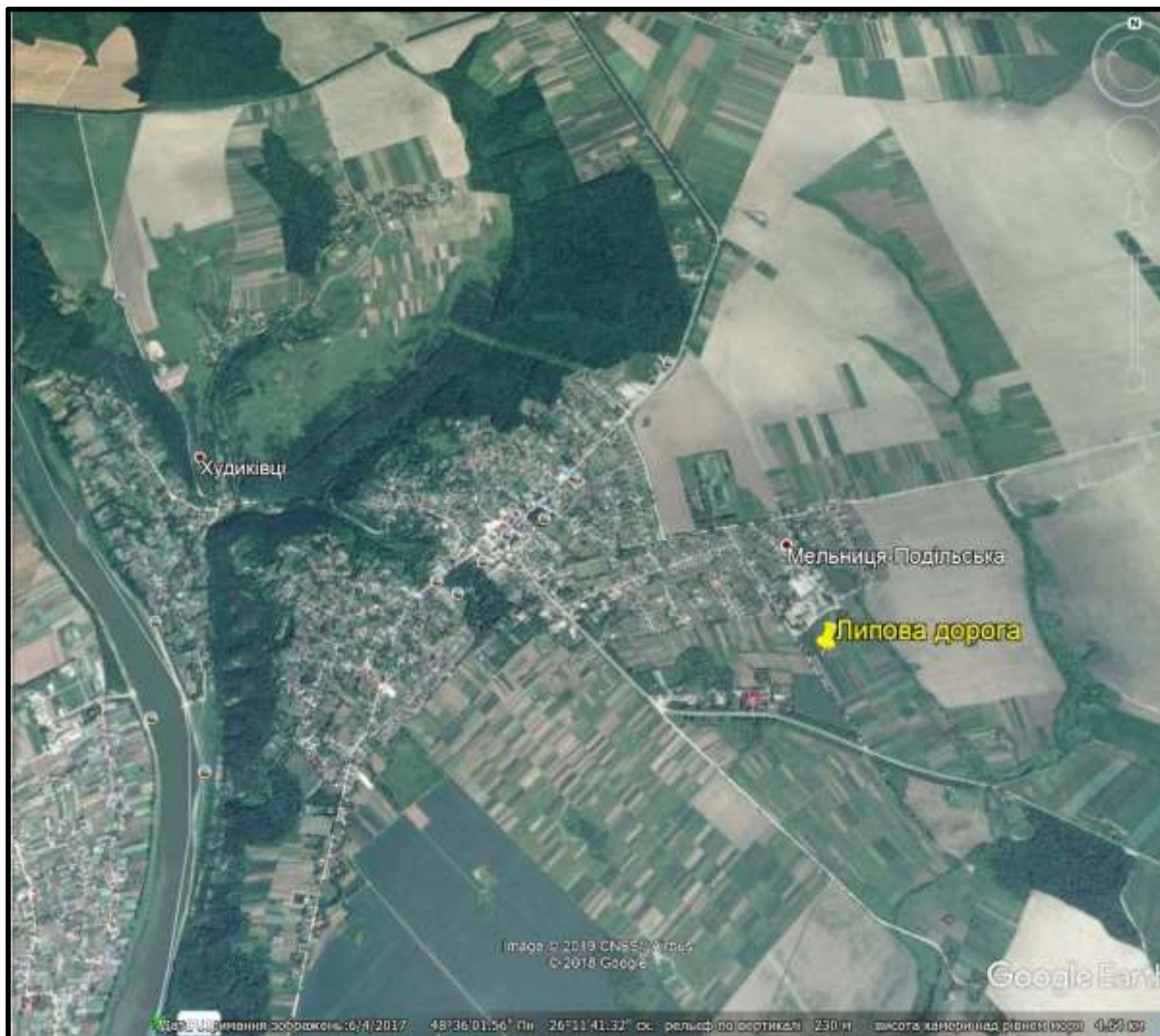
Згідно з фізико-географічним районуванням (Географічна енциклопедія України, т. 2, Київ, 1990 р.) вказана ділянка розташована у межах Західно-Подільської височинної області Західно-Української лісостепової провінції Лісостепової зони Східно-Європейської рівнини.

Пропозиція Мельнице-Подільської селищної ради Борщівського району (2010 р.). Потребує обстеження і підготовки наукового обґрунтування необхідності оголошення пам'ятки природи.

Пропонована орієнтовна для заповідання площа 0,30 га. Земельна ділянка розташована на території Мельнице-Подільської селищної ради Борщівського району Тернопільської області.

ЛИПОВА ДОРОГА - ботанічна пам'ятка природи місцевого значення. Мета заповідання - охорона та збереження липової алеї протяжністю більше 1 км, яка мають природоохоронну еколого-освітню та естетичну цінність.

Пропонована для заповідання липова алея розташована у Борщівському районі Тернопільської області, у смт Мельниця-Подільська.



Згідно з Регіональною схемою формування екологічної мережі в Тернопільській області (2009 р.) знаходиться в зоні Дністровського екологічного коридору національного значення.

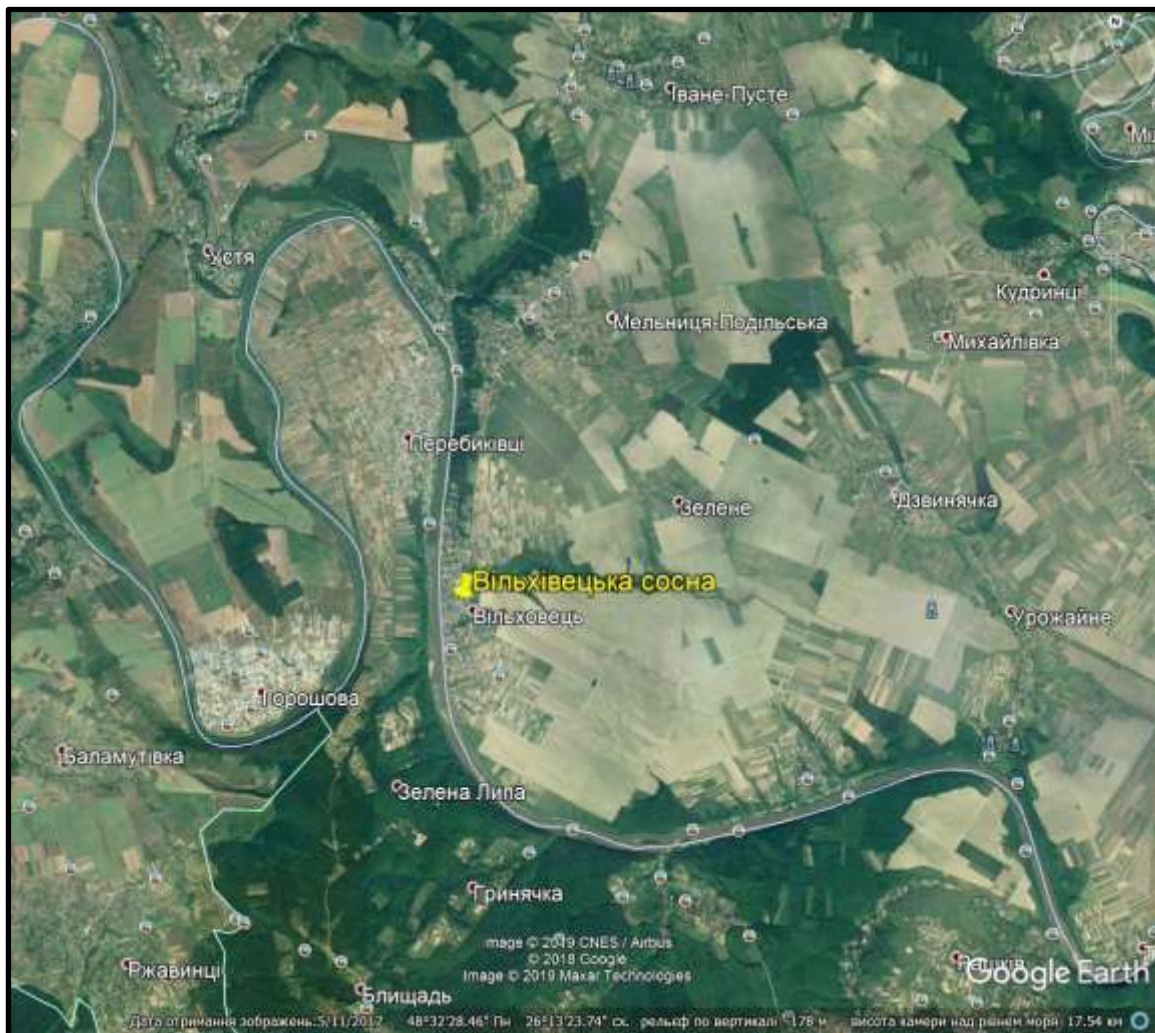
Згідно з фізико-географічним районуванням (Географічна енциклопедія України, т. 2, Київ, 1990 р.) вказана ділянка розташована у межах Західно-Подільської височинної області Західно-Української лісостепової провінції Лісостепової зони Східно-Європейської рівнини.

Пропозиція Мельнице-Подільської селищної ради Борщівського району (2010 р.). Потребує обстеження і підготовки наукового обґрунтування необхідності оголошення пам'ятки природи.

Пропонована орієнтовна для заповідання площа 0,30 га. Земельна ділянка розташована на території Мельнице-Подільської селищної ради Борщівського району Тернопільської області.

ВІЛЬХІВЕЦЬКА СОСНА - ботанічна пам'ятка природи місцевого значення. Мета заповідання - охорона та збереження сосни звичайної (*Pinus sylvestris* L.) віком понад 100 років висотою 20 метрів і діаметром 1,1 м.

Пропонована для заповідання сосна зростає у Борщівському районі Тернопільської області, у с. Вільхівці, на території проборства.



Згідно з Регіональною схемою формування екологічної мережі в Тернопільській області (2009 р.) знаходиться в зоні Дністровського екологічного коридору національного значення.

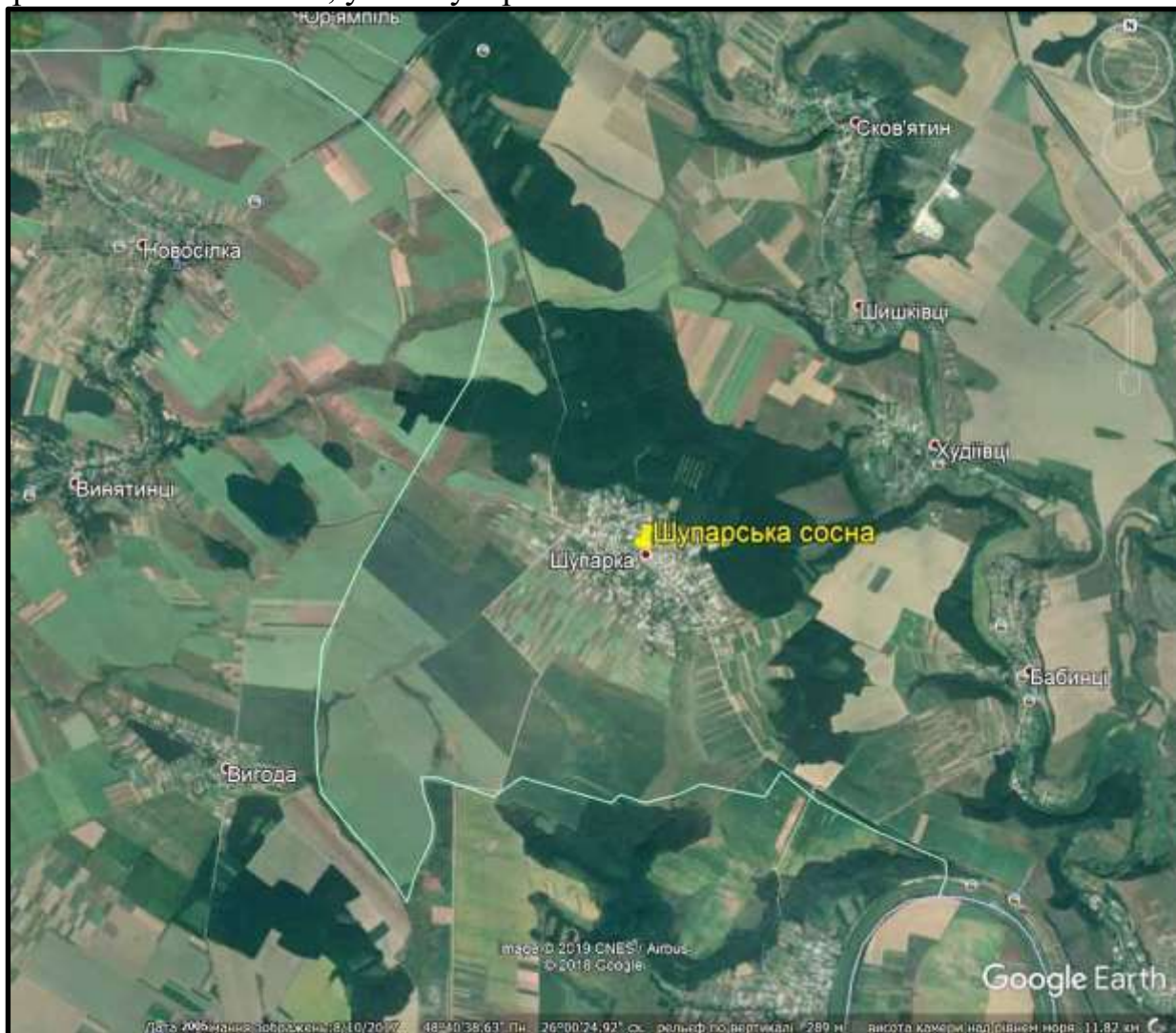
Згідно з фізико-географічним районуванням (Географічна енциклопедія України, т. 2, Київ, 1990 р.) вказана ділянка розташована у межах Західно-Подільської височинної області Західно-Української лісостепової провінції Лісостепової зони Східно-Європейської рівнини.

Пропозиція відділу освіти Борщівської райдержадміністрації (2009 р.). Потребує обстеження і підготовки наукового обґрунтування необхідності оголошення пам'ятки природи.

Пропонована орієнтовна для заповідання площа 0,01 га. Земельна ділянка розташована на території Вільховецької сільської ради Борщівського району Тернопільської області, яка увійшла до складу Мельнице-Подільської об'єднаної територіальної громади.

ШУПАРСЬКА СОСНА - ботанічна пам'ятка природи місцевого значення. Мета заповідання - охорона та збереження сосни звичайної (*Pinus sylvestris* L.) віком понад 100 років.

Пропонована для заповідання сосна зростає у Борщівському районі Тернопільської області, у с. Шупарка



Згідно з Регіональною схемою формування екологічної мережі в Тернопільській області (2009 р.) знаходиться в зоні Нічлавського екологічного коридору місцевого значення.

Згідно з фізико-географічним районуванням (Географічна енциклопедія України, т. 2, Київ, 1990 р.) вказана ділянка розташована у межах Західно-Подільської височинної області Західно-Української лісостепової провінції Лісостепової зони Східно-Європейської рівнини.

Пропозиція відділу освіти Борщівської райдержадміністрації (2009 р.). Потребує обстеження і підготовки наукового обґрунтування необхідності оголошення пам'ятки природи.

Пропонована орієнтовна для заповідання площа 0,02 га. Земельна ділянка розташована на території Шупарської сільської ради Борщівського району Тернопільської області.

КОСМИРИНСЬКІ ЛИПИ - ботанічна пам'ятка природи місцевого значення. Мета заповідання - охорона та збереження трьох вікових лип дрібнолистих (*Tilia cordata*), які мають природоохоронну еколого-освітню та естетичну цінність.



Пропоновані для заповідання вікові липи зростають у Буцацькому районі Тернопільської області, у с. Космирин.

Згідно з Регіональною схемою формування екологічної мережі в Тернопільській області (2009 р.) знаходиться в зоні Дністровського екологічного коридору національного значення.

Згідно з фізико-географічним районуванням (Географічна енциклопедія України, т. 2, Київ, 1990 р.) вказана ділянка розташована у межах Західно-Подільської височинної області Західно-Української лісостепової провінції Лісостепової зони Східно-Європейської рівнини.

Пропозиція управління агропромислового розвитку Буцацької райдержадміністрації (2009 р.). Потребує обстеження і підготовки наукового обґрунтування необхідності оголошення пам'ятки природи.

Пропонована орієнтовна для заповідання площа 0,06 га. Земельна ділянка розташована на території Космиринської сільської ради Буцацького району Тернопільської області.

РІПИНЕЦЬКІ ЛИПИ - ботанічна пам'ятка природи місцевого значення. Мета заповідання - охорона та збереження чотирьох вікових лип дрібнолистих (*Tilia cordata*), які мають природоохоронну еколого-освітню та



естетичну цінність.

Пропоновані для заповідання вікові липи зростають у Буцацькому районі Тернопільської області, у с. Ріпінці.

Згідно з Регіональною схемою формування екологічної мережі в Тернопільській області (2009 р.) знаходиться в зоні Стрипського міжрегіонального екологічного коридору.

Згідно з фізико-географічним районуванням (Географічна енциклопедія України, т. 2, Київ, 1990 р.) вказана ділянка розташована у межах Західно-Подільської височинної області Західно-Української лісостепової провінції Лісостепової зони Східно-Європейської рівнини.

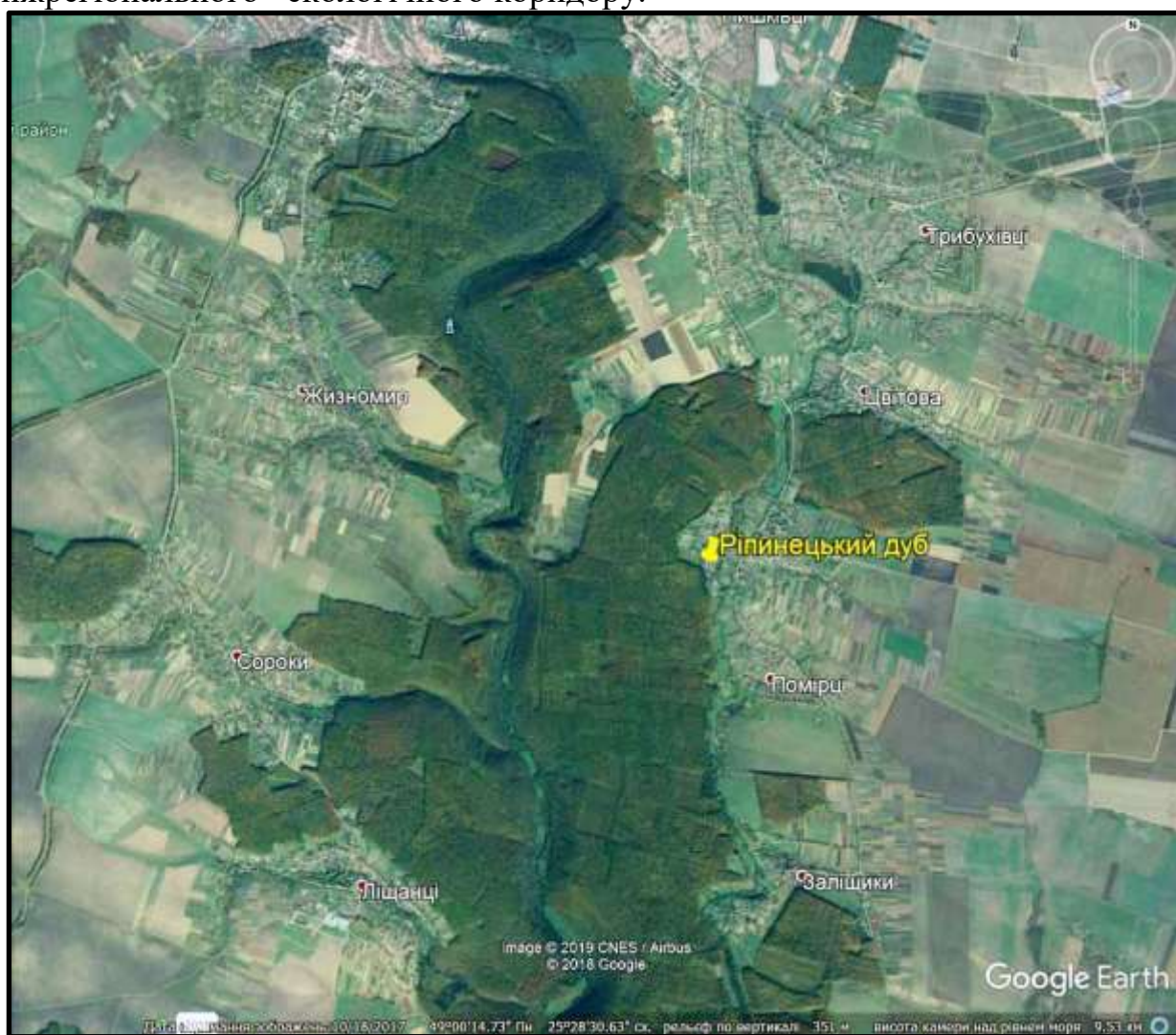
Пропозиція управління агропромислового розвитку Буцацької райдержадміністрації (2009 р.). Потребує обстеження і підготовки наукового обґрунтування необхідності оголошення пам'ятки природи.

Пропонована орієнтовна для заповідання площа 0,06 га. Земельна ділянка розташована на території Ріпинецької сільської ради Буцацького району Тернопільської області.

РІПИНЕЦЬКИЙ ДУБ - ботанічна пам'ятка природи місцевого значення. Мета заповідання - охорона та збереження вікового дуба звичайного (*Quercus robur*), який має природоохоронну еколого-освітню та естетичну цінність.

Пропонований для заповідання дуб зростає у Буцацькому районі Тернопільської області, у с. Ріпинці.

Згідно з Регіональною схемою формування екологічної мережі в Тернопільській області (2009 р.) знаходиться в зоні Стрипського міжрегіонального екологічного коридору.



Згідно з фізико-географічним районуванням (Географічна енциклопедія України, т. 2, Київ, 1990 р.) вказана ділянка розташована у межах Західно-Подільської височинної області Західно-Української лісостепової провінції Лісостепової зони Східно-Європейської рівнини.

Пропозиція управління агропромислового розвитку Буцацької райдержадміністрації (2009 р.). Потребує обстеження і підготовки наукового обґрунтування необхідності оголошення пам'ятки природи.

Пропонована орієнтовна для заповідання площа 0,02 га. Земельна ділянка розташована на території Ріпинецької сільської ради Буцацького району Тернопільської області.

КИДАНІВСЬКА ЛИПА - ботанічна пам'ятка природи місцевого значення. Мета заповідання - охорона та збереження вікової липи дрібнолистої (*Tilia cordata*), яка має історико-культурну, природоохоронну еколого-освітню та естетичну цінність.

Пропонована для заповідання вікова липа зростає у Буцацькому районі



Тернопільської області, у с. Киданів.

Згідно з Регіональною схемою формування екологічної мережі в Тернопільській області (2009 р.) знаходиться в зоні Стрипського міжрегіонального екологічного коридору.

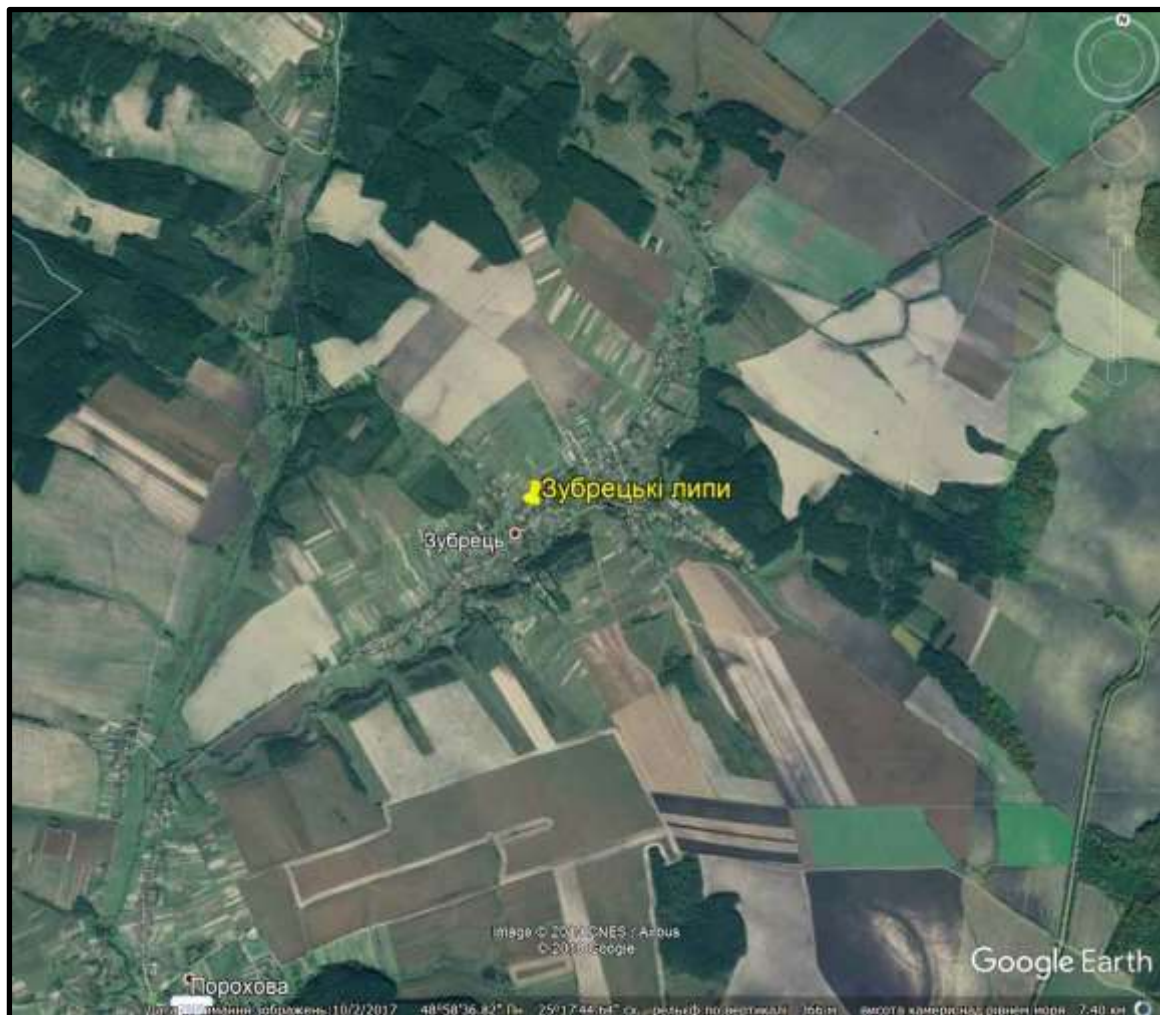
Згідно з фізико-географічним районуванням (Географічна енциклопедія України, т. 2, Київ, 1990 р.) вказана ділянка розташована у межах Західно-Подільської височинної області Західно-Української лісостепової провінції Лісостепової зони Східно-Європейської рівнини.

Пропозиція управління агропромислового розвитку Буцацької райдержадміністрації (2009 р.). Потребує обстеження і підготовки наукового обґрунтування необхідності оголошення пам'ятки природи.

Пропонована орієнтовна для заповідання площа 0,02 га. Земельна ділянка розташована на території Киданівської сільської ради Буцацького району Тернопільської області.

ЗУБРЕЦЬКІ ЛИПИ - ботанічна пам'ятка природи місцевого значення. Мета заповідання - охорона та збереження п'ятох вікових лип дрібнолистих (*Tilia cordata*), які природоохоронну еколого-освітню та естетичну цінність.

Пропоновані для заповідання вікові липи зростають у Буцацькому районі Тернопільської області, у с. Зубрець.



Згідно з Регіональною схемою формування екологічної мережі в Тернопільській області (2009 р.) знаходиться в зоні Баришського екологічного коридору місцевого значення.

Згідно з фізико-географічним районуванням (Географічна енциклопедія України, т. 2, Київ, 1990 р.) вказана ділянка розташована у межах Західно-Подільської височинної області Західно-Української лісостепової провінції Лісостепової зони Східно-Європейської рівнини.

Пропозиція управління агропромислового розвитку Буцацької райдержадміністрації (2009 р.). Потребує обстеження і підготовки наукового обґрунтування необхідності оголошення пам'ятки природи.

Пропонована орієнтовна для заповідання площа 0,08 га. Земельна ділянка розташована на території Зубрецької сільської ради Буцацького району Тернопільської області.

ВОЗИЛІВСЬКА ЛИПА - ботанічна пам'ятка природи місцевого значення. Мета заповідання - охорона та збереження вікової липи дрібнолистої (*Tilia cordata*), яка має історико-культурну, природоохоронну еколого-освітню та естетичну цінність.



Пропонована для заповідання вікова липа зростає у Бучацькому районі Тернопільської області, у с. Возилів.

Згідно з Регіональною схемою формування екологічної мережі в Тернопільській області (2009 р.) знаходиться в зоні Дністровського національного екологічного коридору.

Згідно з фізико-географічним районуванням (Географічна енциклопедія України, т. 2, Київ, 1990 р.) вказана ділянка розташована у межах Західно-Подільської височинної області Західно-Української лісостепової провінції Лісостепової зони Східно-Європейської рівнини.

Пропозиція управління агропромислового розвитку Бучацької райдержадміністрації (2009 р.). Потребує обстеження і підготовки наукового обґрунтування необхідності оголошення пам'ятки природи.

Пропонована орієнтовна для заповідання площа 0,02 га. Земельна ділянка розташована на території Возилівської сільської ради Бучацького району Тернопільської області, яка увійшла до складу Золотопотіцької об'єднаної територіальної громади.

БАРИШСЬКІ ЛИПИ - ботанічна пам'ятка природи місцевого значення. Мета заповідання - охорона та збереження трьох вікових лип дрібнолистих (*Tilia cordata*), які мають природоохоронну еколого-освітню та естетичну цінність.

Пропоновані для заповідання вікові липи зростають у Буцацькому районі Тернопільської області, у с. Барिश.



Згідно з Регіональною схемою формування екологічної мережі в Тернопільській області (2009 р.) знаходиться в зоні Бариського екологічного коридору місцевого значення.

Згідно з фізико-географічним районуванням (Географічна енциклопедія України, т. 2, Київ, 1990 р.) вказана ділянка розташована у межах Західно-Подільської височинної області Західно-Української лісостепової провінції Лісостепової зони Східно-Європейської рівнини.

Пропозиція управління агропромислового розвитку Буцацької райдержадміністрації (2009 р.). Потребує обстеження і підготовки наукового обґрунтування необхідності оголошення пам'ятки природи.

Пропонована орієнтовна для заповідання площа 0,06 га. Земельна ділянка розташована на території Бариської сільської ради Буцацького району Тернопільської області.

ЖНИБОРІДСЬКІ ДУБИ - ботанічна пам'ятка природи місцевого значення. Мета заповідання - охорона та збереження двох вікових дубів звичайних (*Quercus robur*), які мають природоохоронну еколого-освітню та естетичну цінність.



Пропоновані для заповідання вікові дуби зростають у Буцацькому районі Тернопільської області, у с. Жнибороди.

Згідно з Регіональною схемою формування екологічної мережі в Тернопільській області (2009 р.) знаходиться в зоні Стрипського міжрегіонального екологічного коридору.

Згідно з фізико-географічним районуванням (Географічна енциклопедія України, т. 2, Київ, 1990 р.) вказана ділянка розташована у межах Західно-Подільської височинної області Західно-Української лісостепової провінції Лісостепової зони Східно-Європейської рівнини.

Пропозиція управління агропромислового розвитку Буцацької райдержадміністрації (2009 р.). Потребує обстеження і підготовки наукового обґрунтування необхідності оголошення пам'ятки природи.

Пропонована орієнтовна для заповідання площа 0,04 га. Земельна ділянка розташована на території Жниборідської сільської ради Буцацького району Тернопільської області.

СОКОЛІВСЬКІ ДУБИ - ботанічна пам'ятка природи місцевого значення. Мета заповідання - охорона та збереження трьох вікових дубів звичайних (*Quercus robur*), які мають природоохоронну еколого-освітню та естетичну цінність.

Пропоновані для заповідання вікові дуби зростають у Буцацькому районі Тернопільської області, у с. Соколів.



Згідно з Регіональною схемою формування екологічної мережі в Тернопільській області (2009 р.) знаходиться в зоні Стрипського міжрегіонального екологічного коридору.

Згідно з фізико-географічним районуванням (Географічна енциклопедія України, т. 2, Київ, 1990 р.) вказана ділянка розташована у межах Західно-Подільської височинної області Західно-Української лісостепової провінції Лісостепової зони Східно-Європейської рівнини.

Пропозиція управління агропромислового розвитку Буцацької райдержадміністрації (2009 р.). Потребує обстеження і підготовки наукового обґрунтування необхідності оголошення пам'ятки природи.

Пропонована орієнтовна для заповідання площа 0,06 га. Земельна ділянка розташована на території Соколівської сільської ради Буцацького району Тернопільської області, яка увійшла до складу Золотопотіцької об'єднаної територіальної громади.

МИКОЛАЇВСЬКІ ДУБИ - ботанічна пам'ятка природи місцевого значення. Мета заповідання - охорона та збереження трьох вікових дубів звичайних (*Quercus robur*), які мають природоохоронну еколого-освітню та естетичну цінність.

Пропоновані для заповідання вікові дуби зростають у Буцацькому районі Тернопільської області, у с. Миколаївка.



Згідно з Регіональною схемою формування екологічної мережі в Тернопільській області (2009 р.) знаходиться в зоні Стрипського міжрегіонального екологічного коридору.

Згідно з фізико-географічним районуванням (Географічна енциклопедія України, т. 2, Київ, 1990 р.) вказана ділянка розташована у межах Західно-Подільської височинної області Західно-Української лісостепової провінції Лісостепової зони Східно-Європейської рівнини.

Пропозиція управління агропромислового розвитку Буцацької райдержадміністрації (2009 р.). Потребує обстеження і підготовки наукового обґрунтування необхідності оголошення пам'ятки природи.

Пропонована орієнтовна для заповідання площа 0,06 га. Земельна ділянка розташована на території Миколаївської сільської ради Буцацького району Тернопільської області, яка увійшла до складу Золотопотіцької об'єднаної територіальної громади.

СОКИРИНЕЦЬКА ЛИПА - ботанічна пам'ятка природи місцевого значення. Мета заповідання - охорона та збереження вікової липи дрібнолистої (*Tilia cordata*), яка має історико-культурну, природоохоронну еколого-освітню та естетичну цінність.

Пропонована для заповідання вікова липа зростає у Гусятинському районі Тернопільської області, у с. Сокиринці, біля церкви, побудованої у 1921 році.



Згідно з Регіональною схемою формування екологічної мережі в Тернопільській області (2009 р.) знаходиться в зоні Збручанського міжрегіонального екологічного коридору.

Згідно з фізико-географічним районуванням (Географічна енциклопедія України, т. 2, Київ, 1990 р.) вказана ділянка розташована у межах Західно-Подільської височинної області Західно-Української лісостепової провінції Лісостепової зони Східно-Європейської рівнини.

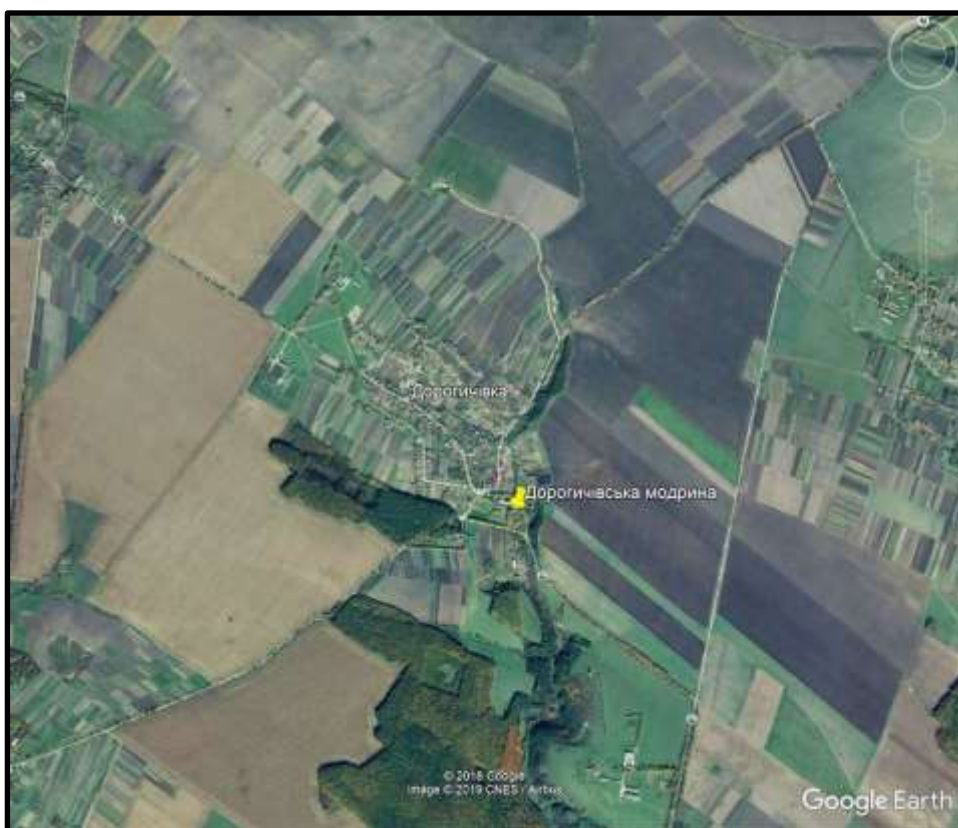
Пропозиція місцевого дослідника, краєзнавця Андрія Мельничука (2019 р.). Потребує обстеження і підготовки наукового обґрунтування необхідності оголошення пам'ятки природи.

Пропонована орієнтовна для заповідання площа 0,02 га. Земельна ділянка розташована на території Сокиринської сільської ради Гусятинського району Тернопільської області.

ДОРОГИЧІВСЬКА МОДРИНА - ботанічна пам'ятка природи місцевого значення. Мета заповідання - охорона та збереження модрини європейської (*Larix decidua*) віком біля 200 років, висотою 27 метрів і діаметром 123 см, яка має історико-культурну, природоохоронну еколого-освітню та естетичну цінність.

Пропонована для заповідання вікова модрина зростає у Заліщицькому районі Тернопільської області, у с. Дорогичівка, на пришкольній ділянці.

Тут був побудований давній дому-палацу, власником якого був пан Вольовський, закладений великий сад, парк, квітники. За радянських часів будівлю перебудовано і в ній відкрито школу.



Згідно з Регіональною схемою формування екологічної мережі в Тернопільській області (2009 р.) знаходиться в зоні Дністровського національного екологічного коридору.

Згідно з фізико-географічним районуванням (Географічна енциклопедія України, т. 2,

Київ, 1990 р.) вказана ділянка розташована у межах Західно-Подільської височинної області Західно-Української лісостепової провінції Лісостепової зони Східно-Європейської рівнини.

Пропозиція національного природного парку «Дністровський каньйон», Вікірчак О.К. (2014 р.). Потребує обстеження і підготовки наукового обґрунтування необхідності оголошення пам'ятки природи.

Пропонована орієнтовна для заповідання площа 0,02 га. Земельна ділянка розташована на території Возилівської сільської ради Буцацького району Тернопільської області, яка увійшла до складу Золотопотіцької об'єднаної територіальної громади.

ДОРОГИЧІВСЬКИЙ ДУБ - ботанічна пам'ятка природи місцевого значення. Мета заповідання - охорона та збереження дуба звичайного (*Quercus robur*), віком понад 220 років, який має природоохоронну еколого-освітню та естетичну цінність.



Пропонований для заповідання віковий дуб зростає у Заліщицькому районі Тернопільської області, поблизу с. Шутроминці, у кв. 15 вид. 4 Дорогичівського лісництва ДП «Буцацьке лісове господарство» в межах регіонального ландшафтного парку «Дністровський каньйон».

Згідно з Регіональною схемою формування екологічної мережі в Тернопільській області (2009 р.) знаходиться в зоні Дністровського національного екологічного коридору.

Згідно з фізико-географічним районуванням (Географічна енциклопедія України, т. 2, Київ, 1990 р.) вказана ділянка розташована у межах Західно-Подільської височинної області Західно-Української лісостепової провінції Лісостепової зони Східно-Європейської рівнини.

Пропозиція Державного управління охорони навколишнього природного середовища у Тернопільській області (2009 р.). Потребує обстеження і підготовки наукового обґрунтування необхідності оголошення пам'ятки природи.

Пропонована орієнтовна для заповідання площа 0,02 га. Земельна ділянка перебуває у користуванні ДП «Буцацьке лісове господарство».

ТЕКЛІВСЬКИЙ ДУБ - ботанічна пам'ятка природи місцевого значення. Мета заповідання - охорона та збереження вікового дуба звичайного (*Quercus robur*), який має природоохоронну еколого-освітню та естетичну цінність.



Пропонований для заповідання віковий дуб зростає у Заліщицькому районі Тернопільської області, поблизу х. Теклівка Мишківської сільської ради, у кв. 11 Більче-Золотецького лісництва ДП «Чортківське лісове господарство».

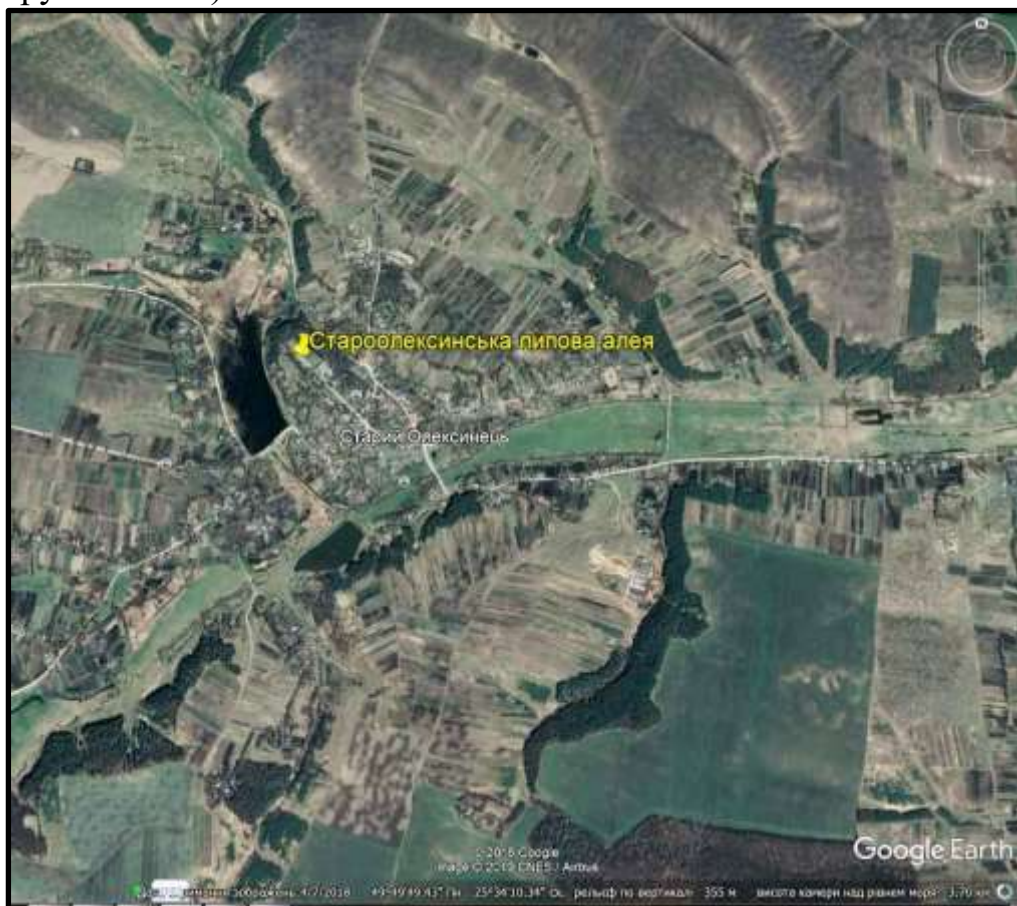
Згідно з Регіональною схемою формування екологічної мережі в Тернопільській області (2009 р.) знаходиться в зоні Серетського міжрегіонального екологічного коридору.

Згідно з фізико-географічним районуванням (Географічна енциклопедія України, т. 2, Київ, 1990 р.) вказана ділянка розташована у межах Західно-Подільської височинної області Західно-Української лісостепової провінції Лісостепової зони Східно-Європейської рівнини.

Пропозиція місцевого дослідника, краєзнавця Андрія Мельничука (2019 р.). Потребує обстеження і підготовки наукового обґрунтування необхідності оголошення пам'ятки природи.

Пропонована орієнтовна для заповідання площа 0,02 га. Земельна ділянка перебуває у користуванні ДП «Чортківське лісове господарство».

СТАРООЛЕКСИНСЬКА ЛИПОВА АЛЕЯ - ботанічна пам'ятка природи місцевого значення. Мета заповідання - охорона та збереження лип дрібнолистих (*Tilia cordata*) віком близько 400 років, діаметром 97 – 108 см і висотою 20 м, які мають історико-культурну, природоохоронну еколого-освітню та естетичну цінність. Липи були посаджені князем Збараським на початку 17 століття і оточені мурами, які вела до замку (на даний час зруйнований).



Пропонується для заповідання вікові липи зростають у Кременецькому районі Тернопільської області, у с. Старий Олексинець, вздовж тротуарної доріжки, що веде до школи. Згідно з Регіональною схемою формування екологічної мережі в Тернопільській

області (2009 р.) знаходиться в зоні Горинського екологічного коридору місцевого значення.

Згідно з фізико-географічним районуванням (Географічна енциклопедія України, т. 2, Київ, 1990 р.) вказана ділянка розташована у межах Західно-Подільської височинної області Західно-Української лісостепової провінції Лісостепової зони Східно-Європейської рівнини.

Пропозиція Тернопільського національного педагогічного університету імені Володимира Гнатюка (2011 р.). Потребує обстеження і підготовки наукового обґрунтування необхідності оголошення пам'ятки природи.

Пропонована орієнтовна для заповідання площа 0,50 га. Земельна ділянка розташована на території Староолексинської сільської ради Кременецького району Тернопільської області.

ЛІДИХІВСЬКІ БУКИ - ботанічна пам'ятка природи місцевого значення. Мета заповідання - охорона та збереження вікових трьохсотлітніх буків лісових (*Fagus sylvatica*), які мають природоохоронну еколого-освітню та естетичну цінність.

Пропоновані для заповідання вікові дуби зростають у Кременецькому районі Тернопільської області, на околиці с. Лідихів, у лісовому урочищі «Сорокова гора».



Згідно з Регіональною схемою формування екологічної мережі в Тернопільській області (2009 р.) знаходиться в зоні Кременецького горбогірного екологічного коридору національного значення.

Згідно з фізико-географічним районуванням (Географічна енциклопедія України, т. 2, Київ, 1990 р.) вказана ділянка розташована у межах Західно-Подільської височинної області Західно-Української лісостепової провінції Лісостепової зони Східно-Європейської рівнини.

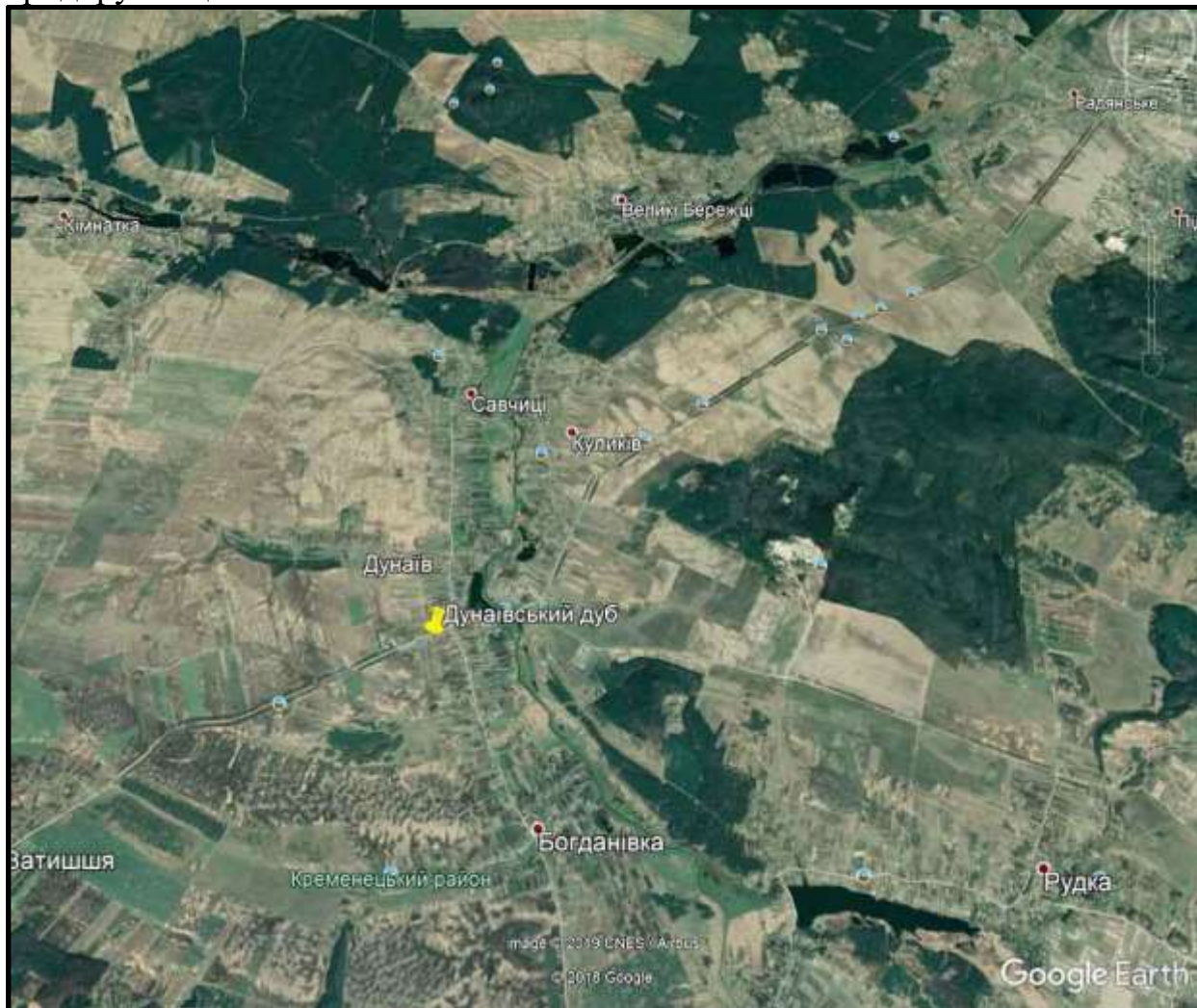
Пропозиція департаменту екології та природних ресурсів Тернопільської облдержадміністрації (2013 р.). Потребує обстеження і підготовки наукового обґрунтування необхідності оголошення пам'ятки природи.

Пропонована орієнтовна для заповідання площа 0,25 га. Земельна ділянка розташована на території Лідихівської сільської ради Кременецького району Тернопільської області і перебуває у користування ДП «Кременецьке лісове господарство».

ДУНАЇВСЬКИЙ ДУБ - ботанічна пам'ятка природи місцевого значення. Мета заповідання - охорона та збереження дуба звичайного (*Quercus robur*) віком понад 90 років, який має природоохоронну еколого-освітню та естетичну цінність.

Пропонований для заповідання віковий дуб зростає у Кременецькому районі Тернопільської області, на околиці с. Дунаїв.

Згідно з Регіональною схемою формування екологічної мережі в Тернопільській області (2009 р.) знаходиться в зоні Іквенського екологічного коридору місцевого значення.



Згідно з фізико-географічним районуванням (Географічна енциклопедія України, т. 2, Київ, 1990 р.) вказана ділянка розташована у межах Західно-Подільської височинної області Західно-Української лісостепової провінції Лісостепової зони Східно-Європейської рівнини.

Пропозиція Тернопільського національного педагогічного університету імені Володимира Гнатюка (2009 р.). Потребує обстеження і підготовки наукового обґрунтування необхідності оголошення пам'ятки природи.

Пропонована орієнтовна для заповідання площа 0,02 га. Земельна ділянка розташована на території Дунаївської сільської ради Кременецького району Тернопільської області.

ЛІШНЯНСЬКА ЛИПА - ботанічна пам'ятка природи місцевого значення. Мета заповідання - охорона та збереження вікової липи (*Tilia cordata*) віком понад 90 років, яка має природоохоронну еколого-освітню та естетичну цінність.

Пропонована для заповідання вікова липа зростає у Кременецькому районі Тернопільської області, на околиці с. Лішня. За переказами біля липи у 1943 стояв міномет УПА і бив по німцях, що спалили с. Стіжок. Знищили роту СС до останнього, Упівці оточили і перестріляли всіх. Полонених не брали.

Згідно з Регіональною схемою формування екологічної мережі в Тернопільській області (2009 р.) знаходиться в зоні Кременецького



горбогірного екологічного коридору національного значення.

Згідно з фізико-географічним районуванням (Географічна енциклопедія України, т. 2, Київ, 1990 р.) вказана ділянка розташована у межах Західно-Подільської височинної області Західно-Української лісостепової провінції Лісостепової зони Східно-Європейської рівнини.

Пропозиція департаменту екології та природних ресурсів Тернопільської облдержадміністрації (2013 р.). Потребує обстеження і підготовки наукового обґрунтування необхідності оголошення пам'ятки природи.

Пропонована орієнтовна для заповідання площа 0,02 га. Земельна ділянка розташована на території Білокриницької сільської ради Кременецького району Тернопільської області.

СОСНИ В УР. «ЗАРІЧЧЯ» - ботанічна пам'ятка природи місцевого значення. Мета заповідання - охорона та збереження групи дерев сосни звичайної (*Pinus silvestris*) віком біля 150 років, які мають природоохоронну, рекреаційну, еколого-освітню та естетичну цінність.

Пропоновані для заповідання вікові сосни зростають у Кременецькому районі Тернопільської області, поблизу с. Великі Бережці, у лісовому урочищі «Заріччя» (кв.37 вид.2 Кременецького лісництва ДП «Кременецьке лісове господарство»).



Згідно з Регіональною схемою формування екологічної мережі в Тернопільській області (2009 р.) знаходиться в зоні Іквенського екологічного коридору місцевого значення.

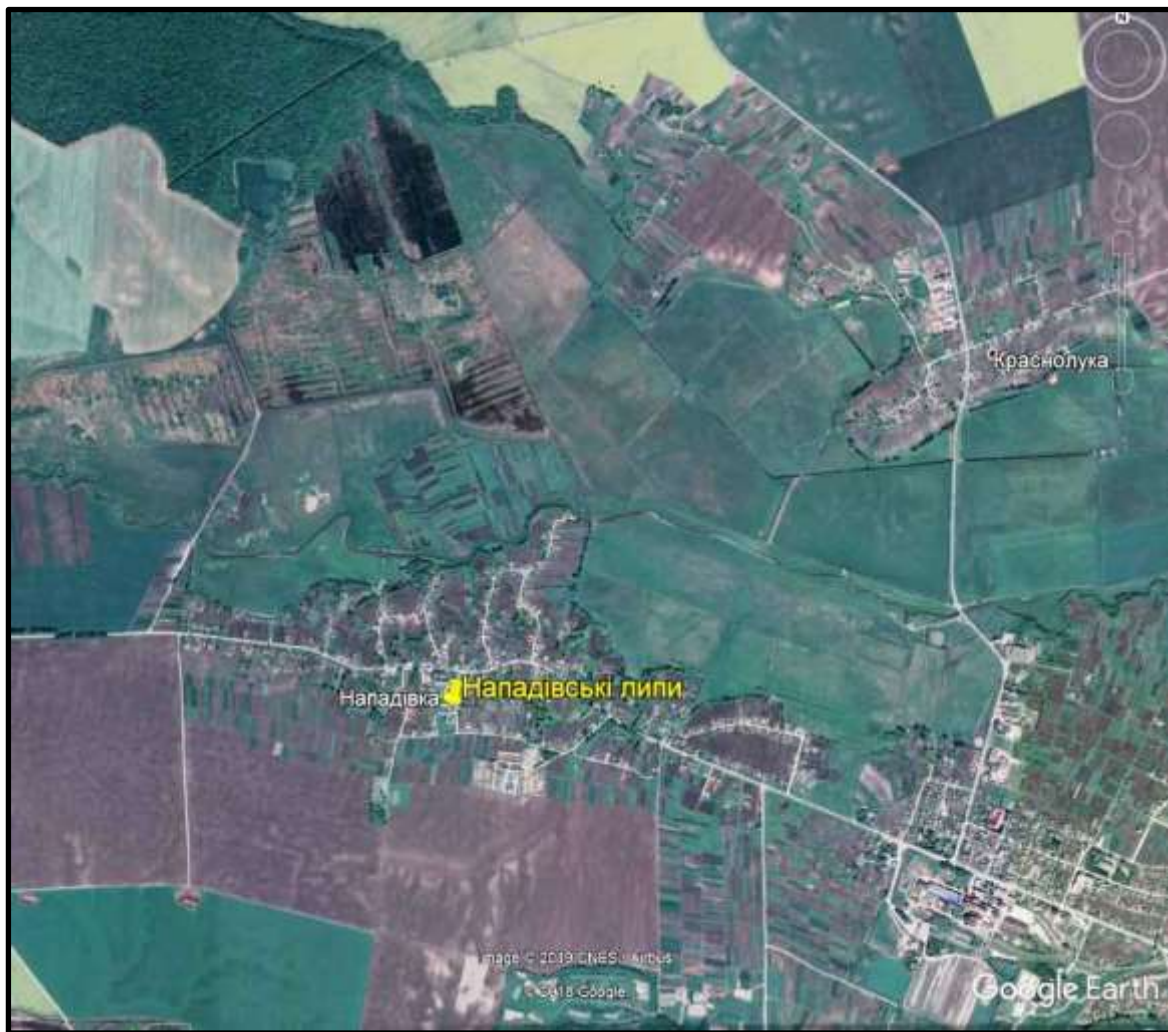
Згідно з фізико-географічним районуванням (Географічна енциклопедія України, т. 2, Київ, 1990 р.) вказана ділянка розташована у межах Західно-Подільської височинної області Західно-Української лісостепової провінції Лісостепової зони Східно-Європейської рівнини.

Клопотання та наукове обґрунтування Кременецького ботанічного саду (2009 р.).

Пропонована орієнтовна для заповідання площа 4,40 га. Земельна ділянка перебуває у користування ДП «Кременецьке лісове господарство».

НАПАДІВСЬКІ ЛИПИ - ботанічна пам'ятка природи місцевого значення. Мета заповідання - охорона та збереження лип дрібнолистих (*Tilia cordata*) віком біля 380 років, які мають природоохоронну еколого-освітню та естетичну цінність.

Пропоновані для заповідання вікові липи зростають у Лановецькому районі Тернопільської області, у с. Нападівка, біля дерев'яної церкви, побудованої у 1742 році.



Згідно з Регіональною схемою формування екологічної мережі в Тернопільській області (2009 р.) знаходиться в зоні Горинського екологічного коридору місцевого значення.

Згідно з фізико-географічним районуванням (Географічна енциклопедія України, т. 2, Київ, 1990 р.) вказана ділянка розташована у межах Східно-Подільської височинної області Західно-Української лісостепової провінції Лісостепової зони Східно-Європейської рівнини.

Пропозиція гр. Анатолія Пасічник (2013 р.). Потребує обстеження і підготовки наукового обґрунтування необхідності оголошення пам'ятки природи.

Пропонована орієнтовна для заповідання площа 0,03 га. Земельна ділянка розташована на території Борсуківської сільської ради Лановецького району Тернопільської області.

ДУБ «МОНАСТИРИСЬКИЙ» - ботанічна пам'ятка природи місцевого значення. Мета заповідання - охорона та збереження дуба звичайного (*Quercus robur*) віком біля 550 років і обхватом стовбура на висоті 13 м – 530 см, який має природоохоронну еколого-освітню та естетичну цінність.

Пропонований для заповідання віковий дуб зростає у Монастирському районі Тернопільської області, в 1 км на південний захід від околиці м. Монастирська.



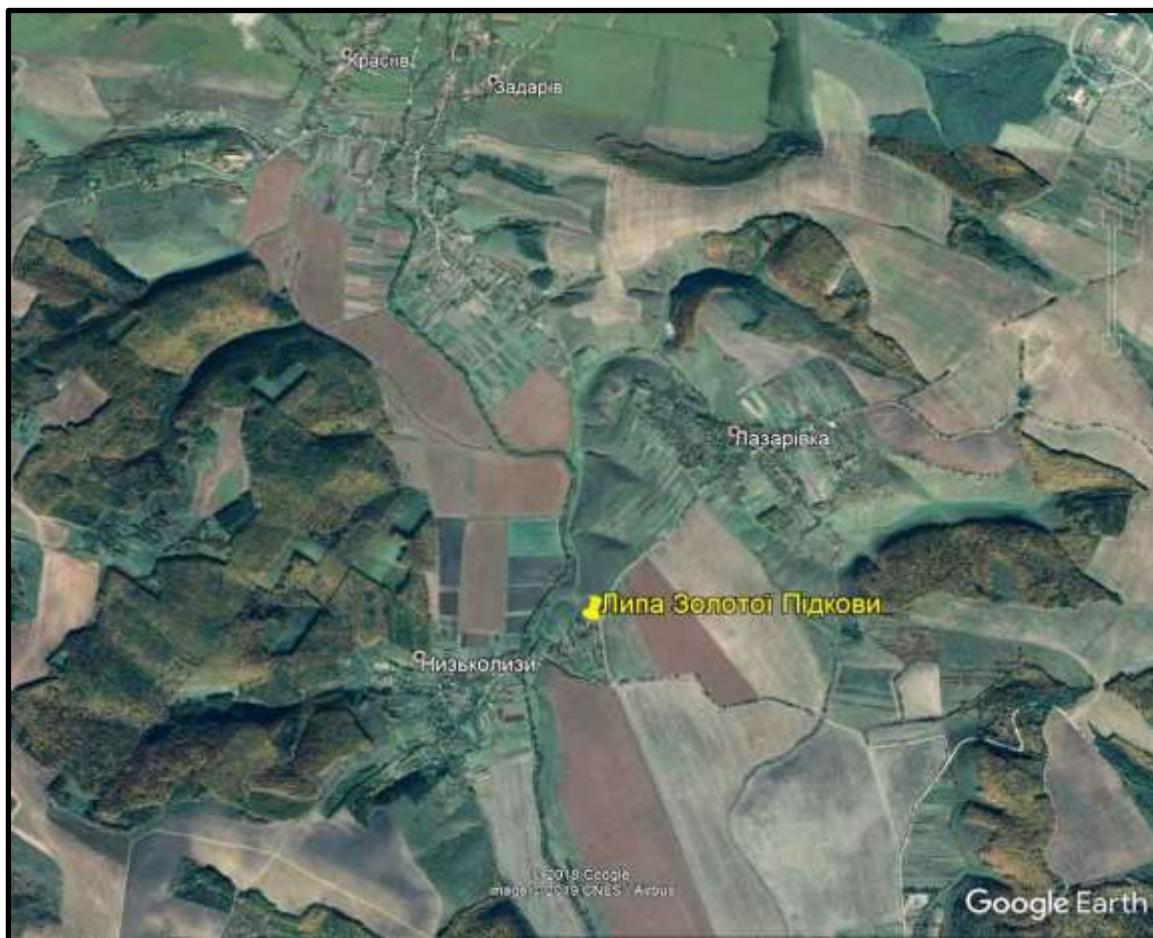
Згідно з Регіональною схемою формування екологічної мережі в Тернопільській області (2009 р.) знаходиться в зоні Коропецького екологічного коридору місцевого значення.

Згідно з фізико-географічним районуванням (Географічна енциклопедія України, т. 2, Київ, 1990 р.), вказана ділянка розташована у межах Західно-Подільської височинної області Західно-Української лісостепової провінції Лісостепової зони Східно-Європейської рівнини.

Пропозиція загальноосвітньої школи №25 I-III ступенів м. Тернополя (2015 р.). Потребує обстеження і підготовки наукового обґрунтування необхідності оголошення пам'ятки природи.

Пропонована для заповідання орієнтовна площа біля 0,02 га. Земельна ділянка розташована на території Монастирської міської ради Тернопільської області.

ЛИПА ЗОЛОТОЇ ПІДКОВИ - ботанічна пам'ятка природи місцевого значення. Мета заповідання - охорона та збереження вікової липи (*Tilia cordata*) віком близько 300 років, яка має природоохоронну еколого-освітню та естетичну цінність. Діаметр дерева – 137 см, висота дерева - біля 23 м.



Пропонована для заповідання вікова липа зростає у Монастириському районі Тернопільської області, у с. Лазарівка у межах господарського двору, що колись слугував парку. Липова алея навколо господарського двору збереглася до сьогоднішніх днів. З усіх дерев вищезазначена липа є найбільш здоровим та потужним деревом.

Згідно з Регіональною схемою формування екологічної мережі в Тернопільській області (2009 р.) знаходиться в зоні Опільського міжрегіонального екологічного коридору.

Згідно з фізико-географічним районуванням (Географічна енциклопедія України, т. 2, Київ, 1990 р.) вказана ділянка розташована у межах Західно-Подільської височинної області Західно-Української лісостепової провінції Лісостепової зони Східно-Європейської рівнини.

Клопотання вчительки біології Лазарівської ЗОШ І-ІІ ст. Глембіцької В.В. (2010 р.). Наукове обґрунтування Державного управління охорони навколишнього природного середовища у Тернопільській області (2010 р.).

Пропонована орієнтовна для заповідання площа 0,04га. Земельна ділянка розташована на території Лазарівської сільської ради Монастириського району Тернопільської області.

ЛИПА ЧАЙКОВСЬКОГО - ботанічна пам'ятка природи місцевого значення. Мета заповідання - охорона та збереження липи дрібнолистої (*Tilia cordata*) віком близько 600 років, яка має природоохоронну еколого-освітню та естетичну цінність. Діаметр дерева – 179 см, висота дерева - більше 20 м.

Пропонована для заповідання вікова липа зростає у Підгаєцькому районі Тернопільської області, у с. Завалів у межах господарського двору, що колись слугував парком.



Згідно з Регіональною схемою формування екологічної мережі в Тернопільській області (2009 р.) знаходиться в зоні Опільського міжрегіонального екологічного коридору.

Згідно з фізико-географічним районуванням (Географічна енциклопедія України, т. 2, Київ, 1990 р.) вказана ділянка розташована у межах Західно-Подільської височинної області Західно-Української лісостепової провінції Лісостепової зони Східно-Європейської рівнини.

Клопотання Київського еколого-культурного центру (2010 р.). Наукове обґрунтування Державного управління охорони навколишнього природного середовища у Тернопільській області (2010 р.).

Пропонована орієнтовна для заповідання площа 0,01га. Земельна ділянка розташована на території Завалівської сільської ради Підгаєцького району Тернопільської області.

МУЖИЛІВСЬКІ ЛИПИ - ботанічна пам'ятка природи місцевого значення. Мета заповідання - охорона та збереження вікових лип дрібнолистих (*Tilia cordata*), які мають природоохоронну еколого-освітню та естетичну цінність.

Пропоновані для заповідання вікові липи зростають у Підгаєцькому районі Тернопільської області, у с. Мужилів, біля церкви Воскресіння Господнього і на цвинтарі.



Згідно з Регіональною схемою формування екологічної мережі в Тернопільській області (2009 р.) знаходиться в зоні Опільського міжрегіонального екологічного коридору.

Згідно з фізико-географічним районуванням (Географічна енциклопедія України, т. 2, Київ, 1990 р.) вказана ділянка розташована у межах Західно-Подільської височинної області Західно-Української лісостепової провінції Лісостепової зони Східно-Європейської рівнини.

Пропозиція гр. Богдана Головина (2012 р.). Потребує обстеження і підготовки наукового обґрунтування необхідності оголошення пам'ятки природи.

Пропонована орієнтовна для заповідання площа 0,08 га. Земельна ділянка розташована на території Мужилівської сільської ради Підгаєцького району Тернопільської області.

ЗАВАЛІВСЬКІ ТОПОЛІ - ботанічна пам'ятка природи місцевого значення. Мета заповідання - охорона та збереження чотирьох дерев тополі чорної (*Populus nigra*) віком понад 250 років, які мають історико-культурну, природоохоронну еколого-освітню та естетичну цінність

Пропонована для заповідання вікова липа зростає у Підгаєцькому районі Тернопільської області, у с. Завалів з правої сторони від автодороги при в'їзді у село.



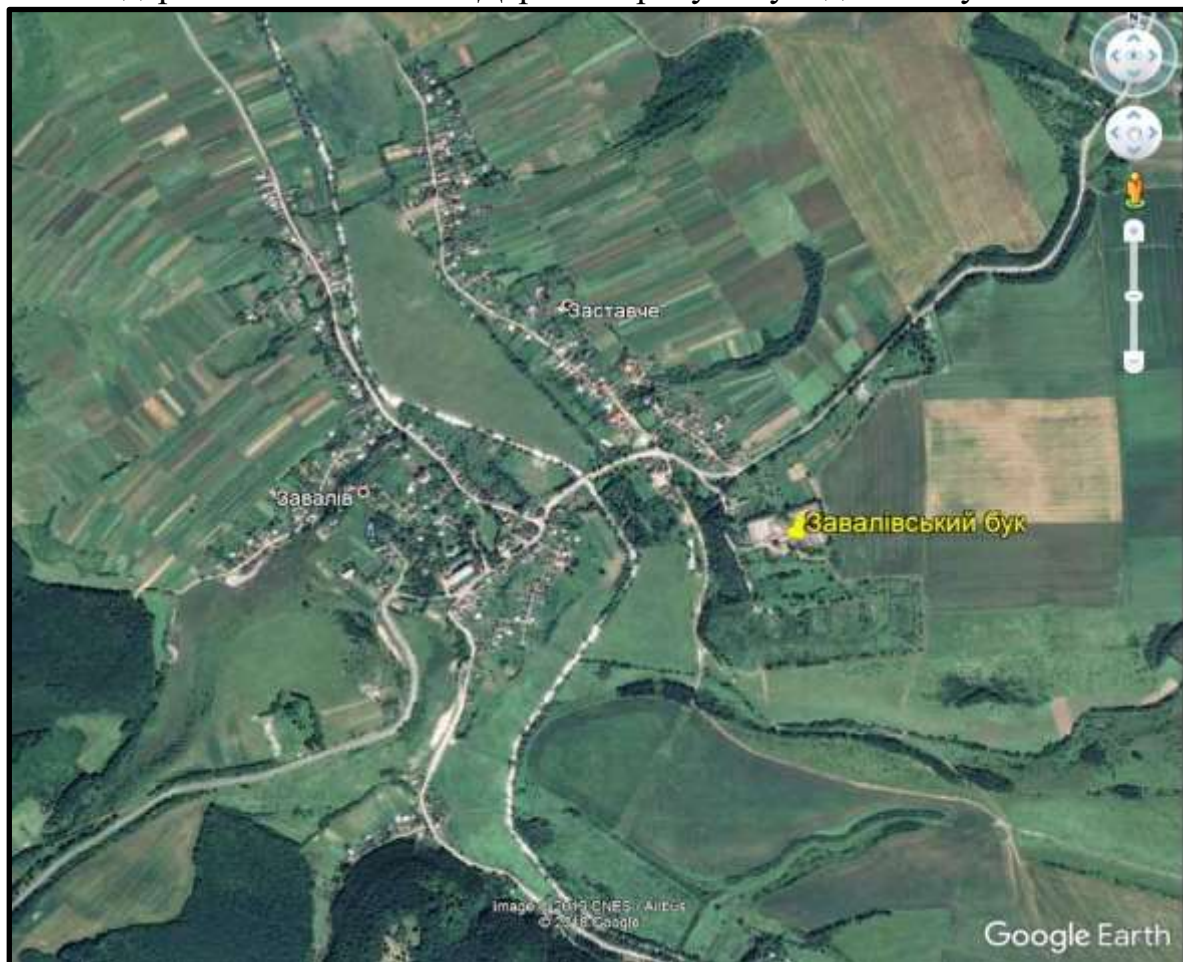
Згідно з Регіональною схемою формування екологічної мережі в Тернопільській області (2009 р.) знаходиться в зоні Опільського міжрегіонального екологічного коридору.

Згідно з фізико-географічним районуванням (Географічна енциклопедія України, т. 2, Київ, 1990 р.) вказана ділянка розташована у межах Західно-Подільської височинної області Західно-Української лісостепової провінції Лісостепової зони Східно-Європейської рівнини.

Пропозиція громадянки Роздобутько Г.Б. (2015 р.). Потребує додаткового обстеження і підготовки наукового обґрунтування необхідності оголошення пам'ятки природи.

Пропонована орієнтовна для заповідання площа 0,04га. Земельна ділянка розташована на території Завалівської сільської ради Підгаєцького району Тернопільської області.

ЗАВАЛІВСЬКИЙ БУК - ботанічна пам'ятка природи місцевого значення. Мета заповідання - охорона та збереження буку лісового (*Tilia cordata*) віком близько 150 років, який має історико-культурну, природоохоронну еколого-освітню та естетичну цінність. Діаметр дерева – 118 см, висота дерева - більше 12 м. Дерево перебуває у відмінному стані.



Пропонований для заповідання віковий бук зростає у Підгаєцькому районі Тернопільської області, у с. Завалів у межах господарського двору, що колись слугував парком.

Згідно з Регіональною схемою формування екологічної мережі в Тернопільській області (2009 р.) знаходиться в зоні Опільського міжрегіонального екологічного коридору.

Згідно з фізико-географічним районуванням (Географічна енциклопедія України, т. 2, Київ, 1990 р.) вказана ділянка розташована у межах Західно-Подільської височинної області Західно-Української лісостепової провінції Лісостепової зони Східно-Європейської рівнини.

Пропозиція Державного управління охорони навколишнього природного середовища у Тернопільській області (2010 р.). Потребує додаткового обстеження і підготовки наукового обґрунтування необхідності оголошення пам'ятки природи.

Пропонована орієнтовна для заповідання площа 0,01га. Земельна ділянка розташована на території Завалівської сільської ради Підгаєцького району Тернопільської області.

ТЕРЕБОВЛЯНСЬКА ЛИПА - ботанічна пам'ятка природи місцевого значення. Мета заповідання - охорона та збереження вікової липи (*Tilia cordata*), яка має природоохоронну еколого-освітню та естетичну цінність.

Пропонована для заповідання вікова липа зростає у м. Тербовля, у території загальноосвітньої школи.



Згідно з Регіональною схемою формування екологічної мережі в Тернопільській області (2009 р.) знаходиться в зоні Гнізненського екологічного коридору місцевого значення.

Згідно з фізико-географічним районуванням (Географічна енциклопедія України, т. 2, Київ, 1990 р.) вказана ділянка розташована у межах Західно-Подільської височинної області Західно-Української лісостепової провінції Лісостепової зони Східно-Європейської рівнини.

Пропозиція громадянина Войтовича М.П.(2018 р.). Потребує додаткового обстеження і підготовки наукового обґрунтування необхідності оголошення пам'ятки природи.

Пропонована орієнтовна для заповідання площа 0,01га. Земельна ділянка розташована на території Теребовлянської міської ради Тернопільської області.

НАКРАСІВСЬКА ДІБРОВА - ботанічна пам'ятка природи місцевого значення. Мета заповідання - охорона та збереження Охорона та збереження дубових насаджень

Пропонована для заповідання ділянка розташована у Тербовлянському районі Тернопільської області, поблизу с. Папірня, кв.54 Буданівського лісництва ДП «Тернопільське лісове господарство».



Згідно з Регіональною схемою формування екологічної мережі в Тернопільській області (2009 р.) знаходиться в зоні Серетського міжрегіонального екологічного коридору.

Згідно з фізико-географічним районуванням (Географічна енциклопедія України, т. 2, Київ, 1990 р.) вказана ділянка розташована у межах Західно-Подільської височинної області Західно-Української лісостепової провінції Лісостепової зони Східно-Європейської рівнини.

Клопотання еколога-гуманітарного об'єднання «Зелений світ» (2012 р.). Потребує обстеження і підготовки наукового обґрунтування необхідності оголошення пам'ятки природи.

Пропонована орієнтовна для заповідання площа 5,0 га. Земельна ділянка перебуває у користуванні ДП «Тернопільське лісове господарство»

ДУБ «ВЕЛИКОЧОРНОКІНЕЦЬКИЙ» - ботанічна пам'ятка природи місцевого значення. Мета заповідання - охорона та збереження дуба звичайного (*Quercus robur*) віком біля 100 років і обхватом стовбура на висоті 13 м – 290 см, який має природоохоронну еколого-освітню та естетичну цінність.

Пропонований для заповідання віковий дуб зростає у Чортківському районі Тернопільської області, в центрі села Великі Чорнокінці, неподалік ставу і саду.



Згідно з Регіональною схемою формування екологічної мережі в Тернопільській області (2009 р.) знаходиться в зоні Нічлавського екологічного коридору місцевого значення.

Згідно з фізико-географічним районуванням (Географічна енциклопедія України, т. 2, Київ, 1990 р.), вказана ділянка розташована у межах Західно-Подільської височинної області Західно-Української лісостепової провінції Лісостепової зони Східно-Європейської рівнини.

Пропозиція Тернопільського національного педагогічного університету імені Володимира Пулюя (2009 р.). Потребує обстеження і підготовки наукового обґрунтування необхідності оголошення пам'ятки природи.

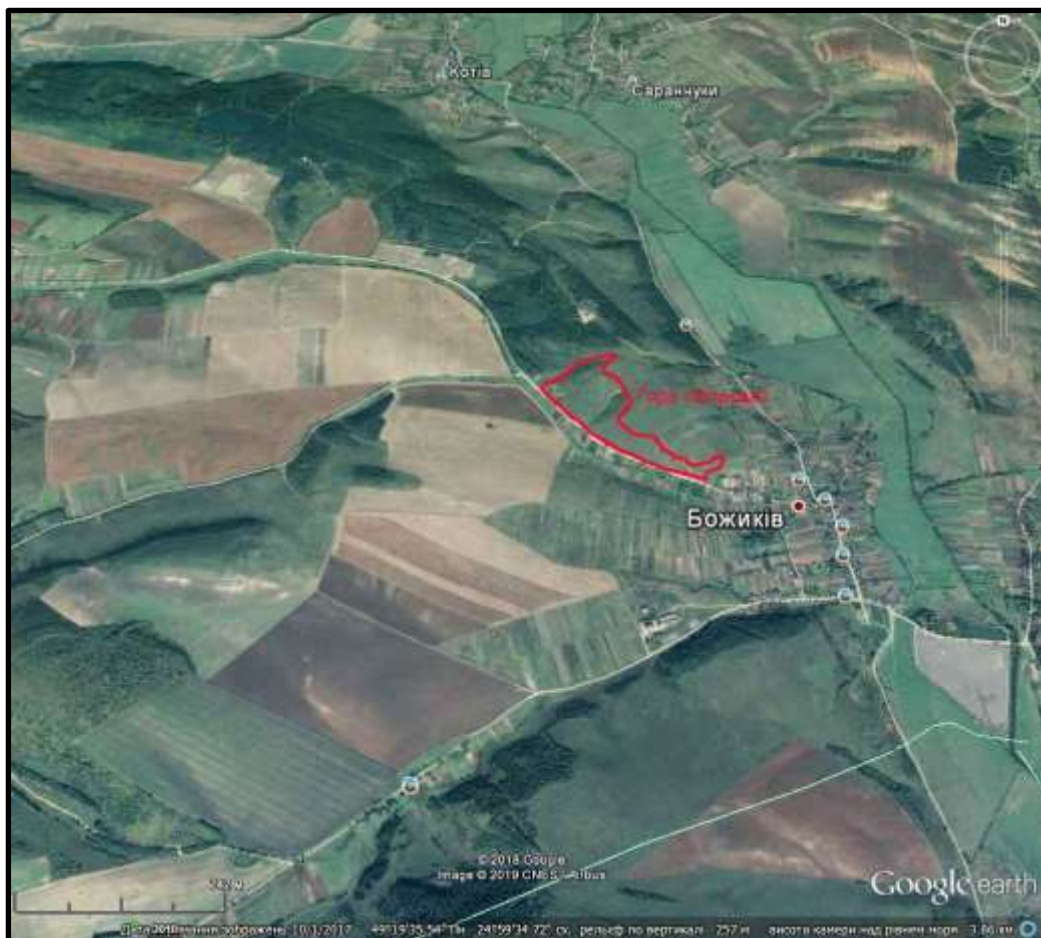
Пропонована для заповідання орієнтовна площа біля 0,03 га. Земельна ділянка розташована на території Великочорнокінецької сільської ради Чортківського району Тернопільської області, яка увійшла до складу Колиндянської об'єднаної територіальної громади,

ГОРА «ВІТРОВА» - ботанічна пам'ятка природи місцевого значення.

Незалісна ділянка схилу південно-західної експозиції з добре збереженою лучно-степовою та лучною флорою з цінним у науковому та господарському відношенні ентомологічним комплексом.

Пропонована для заповідання ділянка розташована у Бережанському районі, на північно-західній околиці с. Божиків (х. Слобідка).

Згідно з Регіональною схемою формування екологічної мережі в Тернопільській області (2009 р.) знаходиться в зоні Опільського міжрегіонального екологічного коридору.



У межах ділянки особливо цінними видами рослин, занесеними до Червоної книги України є аконіт молдавський, астранція велика, відкашник осотовидний, а також ряд інших видів

рослин

рослин

Згідно з фізико-географічним районуванням (Географічна енциклопедія України, т. 2, Київ, 1990 р.) вказана ділянка розташована у межах Західно-Подільської височинної області Західно-Української лісостепової провінції Лісостепової зони Східно-Європейської рівнини.

Пропозиція Бережанської районної дитячої громадської організації «Екологічний клуб «Край» (2010 р.), учениці 11 класу ЗОШ № 5 м. Тернополя Ольги Лях (1995 р.). Потребує обстеження і підготовки наукового обґрунтування необхідності оголошення пам'ятки природи.

Пропонована орієнтовна для заповідання площа біля 23,0 га. Земельна ділянка розташована на території Божиківської сільської ради Бережанського району Тернопільської області.

ГОРА «БАЗНИКІВКА» - ботанічна пам'ятка природи місцевого значення. Незаліснена ділянка схилу західної і південно-західної експозиції з добре збереженою лучно-степовою та лучною флорою з цінним у науковому та господарському відношенні ентомологічним комплексом.

Пропонована для заповідання ділянка розташована у Бережанському районі,



на північній околиці с. Базниківка, у межах схилу західної та південно-західної експозиції.

У межах ділянки зростають горицвіт весняний (*Adonis vernalis* L.), жовтозілля Бессера (*Senecio besseranus*

Minder.)- види рослин, занесені до Червоної книги України, а також заяча конюшина Шиверека (*Anthyllisschiwerekii* (DC.) Blocki), гадючник звичайний (*Filipendula vulgaris* Moench.) - види рослин, внесені до Переліку рідкісних і таких що перебувають під загрозою зникнення на території Тернопільської області, інші види рослин. Значну площу урочища займають угруповання осоки низької (*Carex humilis* Leys.), які внесені до Зеленої книги України.

Згідно з Регіональною схемою формування екологічної мережі в Тернопільській області (2009 р.) знаходиться в зоні Опільського міжрегіонального екологічного коридору.

Згідно з фізико-географічним районуванням (Географічна енциклопедія України, т. 2, Київ, 1990 р.) вказана ділянка розташована у межах Західно-Подільської височинної області Західно-Української лісостепової провінції Лісостепової зони Східно-Європейської рівнини.

Пропозиція Державної екологічної інспекції (1998 р.). Потребує обстеження і підготовки наукового обґрунтування необхідності оголошення пам'ятки природи.

Пропонована орієнтовна для заповідання площа біля 25,0 га. Земельна ділянка розташована на території Саранчуківської сільської ради Бережанського району Тернопільської області.

РОГАЧИНСЬКА ЛУЧНО-СТЕПОВА ДІЛЯНКА - ботанічна пам'ятка природи місцевого значення.

Незалісна ділянка з добре збереженою лучно-степовою та лучною флорою з цінним у науковому та господарському відношенні ентомологічним комплексом.



Пропонована для заповідання ділянка розташована у Бержанському районі, на території Рогачинської сільської ради.

У межах ділянки особливо цінними видами рослин, занесеними до Червоної книги України є косарики черепитчасті

(*Gladiolus imbricatus* L.), чина гладенька (*Lathyrus laevigatus* (Waldst. Et Kit.)), а також астранція велика (*Astrantia major* L.), заяча конюшина Шиверека (*Anthyllis schiwereckii* (DC.) Blocki), види рослин, внесені до Переліку рідкісних і таких що перебувають під загрозою зникнення на території Тернопільської області, інші види рослин.

Згідно з Регіональною схемою формування екологічної мережі в Тернопільській області (2009 р.) знаходиться в зоні Опільського міжрегіонального екологічного коридору.

Згідно з фізико-географічним районуванням (Географічна енциклопедія України, т. 2, Київ, 1990 р.) вказана ділянка розташована у межах Західно-Подільської височинної області Західно-Української лісостепової провінції Лісостепової зони Східно-Європейської рівнини.

Пропозиція Бережанської районної дитячої громадської організації «Екологічний клуб «Край», Бережанського районного осередку Всеукраїнської екологічної ліги, Тернопільської філії Національного екологічного центру України (2011 р.) Потребує обстеження і підготовки наукового обґрунтування необхідності оголошення пам'ятки природи.

Пропонована орієнтовна для заповідання площа біля 0,20 га. Земельна ділянка розташована на території Рогачинської сільської ради Бережанського району Тернопільської області, яка увійшла до складу Нраївської об'єднаної територіальної громади.

ЛАПШИНСЬКА ЛУЧНО-СТЕПОВА ДІЛЯНКА - ботанічна пам'ятка природи місцевого значення.

Незалісна ділянка з добре збереженою лучно-степовою та лучною флорою з цінним у науковому та господарському відношенні ентомологічним комплексом.

Пропонована для заповідання ділянка розташована у Бержанському районі, на території Лапшинської сільської ради.



У межах ділянки особливо цінними видами рослин, занесеними до Червоної книги України є косарики черепитчасті (*Gladiolus imbricatus* L.), чина гладенька (*Lathyrus laevigatus* (Waldst. Et Kit.), а також астранція велика (*Astrantia major* L.), заяча конюшина Шиверека (*Anthyllis schiwereckii* (DC.) Blocki), види рослин, внесені до Переліку рідкісних і таких що перебувають під загрозою

зникнення на території Тернопільської області, інші види рослин

Згідно з Регіональною схемою формування екологічної мережі в Тернопільській області (2009 р.) знаходиться в зоні Опільського міжрегіонального екологічного коридору.

Згідно з фізико-географічним районуванням (Географічна енциклопедія України, т. 2, Київ, 1990 р.) вказана ділянка розташована у межах Західно-Подільської височинної області Західно-Української лісостепової провінції Лісостепової зони Східно-Європейської рівнини.

Пропозиція Бережанської районної дитячої громадської організації «Екологічний клуб «Край», Бережанського районного осередку Всеукраїнської екологічної ліги, Тернопільської філії Національного екологічного центру України (2011 р.) Потребує обстеження і підготовки наукового обґрунтування необхідності оголошення пам'ятки природи.

Пропонована орієнтовна для заповідання площа біля 3,40 га. Земельна ділянка розташована на території Лапшинської сільської ради Бережанського району Тернопільської області, яка увійшла до складу Нраївської об'єднаної територіальної громади.

УРОЧИЩЕ «ПСОЧНА» - ботанічна пам'ятка природи місцевого значення. Лучно-степова ділянка, яка має важливе фітосозологічне значення.

Пропонована для заповідання ділянка розташована у Борщівському районі, між населеними пунктами Більче-Золоте та Мишків на правому схилі долини р Серет, в 700 м вище Більче-Золотецької ГЕС.



На ділянці переважає лучно-степова рослинність, на окремих місцях наскельна. У нижній частині схилу, де менш інтенсивне випасання активно заростає чагарниками та деревами.

У межах ділянки особливо цінними видами рослин, занесеними до Переліку рідкісних і таких що перебувають під загрозою зникнення на території Тернопільської області

є: волошка Маршалла (*Centaurea marschalliana*), гадючник звичайний (*Filipendula vulgaris*), тонконіг різнобарвний (*Poa versicolor*), маруна щиткова (*Pyrethrum corymbosum*), чебрець Маршаллів (*Thymus marschallianum*).

Подальше заліснення даних ділянок призведе до руйнування унікальних своїм флористичним багатством лучно-степових та наскельно-осипних фітоценозів, у складі яких зростають види з високим созологічним статусом, що згадані вище.

Згідно з Регіональною схемою формування екологічної мережі в Тернопільській області (2009 р.) знаходиться в зоні Серетського міжрегіонального екологічного коридору.

Згідно з фізико-географічним районуванням (Географічна енциклопедія України, т. 2, Київ, 1990 р.) вказана ділянка розташована у межах Західно-Подільської височинної області Західно-Української лісостепової провінції Лісостепової зони Східно-Європейської рівнини.

Клопотання та обґрунтування національного природного парку «Дністровський каньйон» (2016 р.).

Пропонована орієнтовна для заповідання площа біля 7,6 га. Земельна ділянка розташована на території Більче-Золотецької сільської ради Борщівського району Тернопільської області, перебуває у користуванні ДП «Чортківське лісове господарство».

ГОРОШІВСЬКА ДІЛЯНКА - ботанічна пам'ятка природи місцевого значення. Ділянка представлена цінними лучно-степовими фітоценозами.

Пропонована для заповідання ділянка розташована у Борщівському районі між селами Устя і Горошова, у балці з лівої сторони дороги «Устя – Горошова».



За результатами обстежень, на даній території виявлено місця зростання плодоріжки салепової (зозулинця салепового) (*Anacamptis morio* (L.) - виду, занесеного до Червоної книги України, конюшини гірської (*Trifolium montanum* L.) – виду, занесеного до Переліку рідкісних і таких, що перебувають під загрозою зникнення на території Тернопільської області.

Згідно з Регіональною схемою формування екологічної мережі в Тернопільській області (2009 р.) знаходиться в зоні Дністровського національного екологічного коридору.

Згідно з фізико-географічним районуванням (Географічна енциклопедія України, т. 2, Київ, 1990 р.), вказана ділянка розташована у межах Західно-Подільської височинної області Західно-Української лісостепової провінції Лісостепової зони Східно-Європейської рівнини.

Пропозиція насінницького радгосп «Горошівський» (1996). Потребує обстеження і підготовки наукового обґрунтування необхідності оголошення пам'ятки природи.

Пропонована для заповідання площа 10,9401 га. Земельна ділянка розташована на території Горошівської сільської ради Борщівського району Тернопільської області Кадастровий номер: 6120882500:01:001:0664.

СКОМРОСЬКА ДІЛЯНКА- ботанічна пам'ятка природи місцевого значення. Ділянка представлена типовими лучними фітоценозами.

Пропонована для заповідання ділянка розташована у Бучацькому районі Тернопільської області у заплаві р.Стрипа між селами Скоморохи і Дуліби. До ділянки входить два контури: земельні ділянки площею 11,62 га (к/н 6121286000:01:001:1083) і площею 14,65 га (к/н 6121286000:01:001:1082)

Ділянка придатна для відновлення популяцій цінних рідкісних видів рослин, не забур'янена та незаліснена.

Згідно з Регіональною схемою формування екологічної мережі в Тернопільській області (2009 р.) знаходиться в зоні Стрипського



міжрегіонального екологічного коридору.

Згідно з фізико-географічним районуванням (Географічна енциклопедія України, т. 2, Київ, 1990 р.) вказана ділянка розташована у межах Західно-Подільської височинної області Західно-Української лісостепової провінції

Лісостепової зони Східно-Європейської рівнини.

Пропозиція заслуженого природо охоронця України Чайковського М.П. (1997 р.). Потребує обстеження і підготовки наукового обґрунтування необхідності оголошення пам'ятки природи.

Пропонована для заповідання орієнтовна площа 26,27 га. Земельні ділянки розташована на території Скомороської сільської ради Бучацького району Тернопільської області, яка увійшла до складу Золотопотіцької об'єднаної територіальної громади.

ДНІСТРОВСЬКІ ПЕРЛИНИ - ботанічна пам'ятка природи місцевого значення. Ділянка представлена цінними лучно-степовими фітоценозами.

Пропонована для заповідання ділянка розташована у Борщівському районі Тернопільської області між селами Устя і Горошова, у балці з лівої сторони дороги «Устя –Горошова».



Згідно з Регіональною схемою формування екологічної мережі в Тернопільській області (2009 р.) знаходиться в зоні Дністровського національного екологічного коридору.

Згідно з фізико-географічним районуванням (Географічна енциклопедія

України, т. 2, Київ, 1990 р.), вказана ділянка розташована у межах Західно-Подільської височинної області Західно-Української лісостепової провінції Лісостепової зони Східно-Європейської рівнини.

Пропозиція Тернопільського національного педагогічного університету ім. Володимира Гнатюка (2008 р.). Потребує обстеження і підготовки наукового обґрунтування необхідності оголошення пам'ятки природи.

Пропонована для заповідання орієнтовна площа 55 га. Земельна ділянка розташована на території Вільхівецької сільської ради Борщівського району Тернопільської області

КАСПЕРІВСЬКА СТЕПОВА ДІЛЯНКА - ботанічна пам'ятка природи місцевого значення. Ділянка представлена цінними лучно-степовими фітоценозами.

Пропонована для заповідання ділянка розташована на північній околиці с. Касперівці Заліщицького району Тернопільської області, у межах схилу



західної експозиції поблизу дороги до бази відпочинку «Росинка».

За результатами обстежень, на даній території виявлено місця зростання горицвіту весняного (*Adonis vernalis* L.), ковили волосистої (*Stipa capillata* L.), соню великого (*Pulsatilla grandis* Wender.), конюшини червонуваної (*Trifolium rubens* L.) - видів рослин, занесених до

Червоної книги України, а також конюшини паннонської (*Trifolium pannonicum* Jacq.), осоки низької (*Carex humilis* Leys), цибулі гірської (*Allium montanum* F.W.Schmidt) – видів флори, занесених до Переліку рідкісних і таких, що перебувають під загрозою зникнення на території Тернопільської області, інших видів рослин.

Згідно з Регіональною схемою формування екологічної мережі в Тернопільській області (2009 р.) знаходиться в зоні Серетського міжрегіонального екологічного коридору.

Згідно з фізико-географічним районуванням (Географічна енциклопедія України, т. 2, Київ, 1990 р.), вказана ділянка розташована у межах Західно-Подільської височинної області Західно-Української лісостепової провінції Лісостепової зони Східно-Європейської рівнини.

Пропозиція заслуженого природо охоронця України Чайковського М.П. (1997 р.). Потребує обстеження і підготовки наукового обґрунтування необхідності оголошення пам'ятки природи.

Пропонована для заповідання орієнтовна площа 12,5 га. Земельна ділянка розташована на території Касперівської сільської ради Заліщицького району Тернопільської області.

ЗАЛІЩИЦЬКА СТІНКА - ботанічна пам'ятка природи місцевого значення. Ділянка представлена фрагментами цінних лучно-степових і скельно-осипних фітоценозів.

Пропонована для заповідання ділянка розташована у межах м. Заліщики Тернопільської області, у межах лівого крутого схилу долини рік Дністер західної експозиції.

За результатами обстежень, на даній території виявлено місця зростання клокички перистої (*Staphyilaea pinnata L.*), таволги польської (*Spiraea polonica Blocki*) - видів рослин, занесених до Червоної книги України, а також



листолика сколопендрового (*Phyllitis scolopendrium (L.) Newm.*), брусниці (*Rhodococcum vitis-idaea (L.) (Avror)*), шавлії пониклої (*Salvia nutans L.*) – видів флори, занесених до Переліку рідкісних і таких, що перебувають під загрозою зникнення на території Тернопільської області, інших видів рослин.

Згідно з Регіональною схемою формування екологічної мережі в Тернопільській області (2009

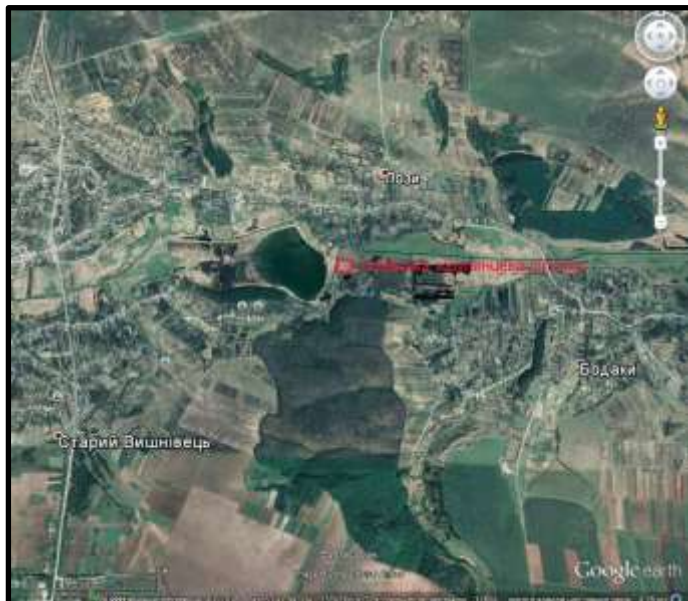
р.) знаходиться в зоні Дністровського національного екологічного коридору.

Згідно з фізико-географічним районуванням (Географічна енциклопедія України, т. 2, Київ, 1990 р.), вказана ділянка розташована у межах Західно-Подільської височинної області Західно-Української лісостепової провінції Лісостепової зони Східно-Європейської рівнини.

Пропозиція заслуженого природо охоронця України Чайковського М.П. (1997 р.). Потребує обстеження і підготовки наукового обґрунтування необхідності оголошення пам'ятки природи.

Пропонована для заповідання орієнтовна площа 48 га. Земельна ділянка розташована на території Заліщицької міської сільської ради Тернопільської області, входить до складу регіонального ландшафтного парку «Дністровський каньйон»

ЛОЗІВСЬКА ЗОЗУЛИНЦЕВІ ДІЛЯНКА - ботанічна пам'ятка природи місцевого значення. Лучно-болотна ділянка, яка має важливе фітосозологічне та водорегуляторне значення.



Пропонована для заповідання ділянка розташована у Збаразькому районі, у межах заболоченої заплави р. Горинь в 150 метрах від дамби ставку між селами Бодаки і Лози на території Лозівської сільської ради Збаразького району.

У межах ділянки наявні потужні повноцінні популяції рідкісного виду флори України з родини зозулинцевих *Orchidaceae* - пальчатокорінник м'ясочервоний (*Dactylorhiza incarnata* (L.) Soo.). Вид занесений до переліків Конвенції про міжнародну торгівлю видами дикої фауни і флори, що перебувають під загрозою зникнення (СИТЕС), та до Червоної книги України.

На означеній ділянці загальний трав'яний покрив становить 100%, видова насиченість - 22-31 вид на 100 м², фітоугруповання відносяться до класу Molinio-Arcenatheretea. Травостій триярусний з домінуванням ситника сплюснутотою (*Juncus compressus* Jacq.) (20%), осоки дворядної (*Carex disticha* Huds) (50%) та перстачу гусячого (*Potentilla anserine*) (20%).

Описана ділянка має, також, важливе водорегуляторне та фітосозологічне значення для даної території та регіону у цілому. З огляду на значні сукцесійні зміни рослинного покриву, викликані інтенсивною осушувальною меліорацією угідь Тернопільської області, відновлення повноцінних популяцій ЦЬОГО виду є важливим фактом збереження природного потенціалу даного регіону.

Згідно з фізико-географічним районуванням (Географічна енциклопедія України, т. 2, Київ, 1990 р.) вказана ділянка розташована у межах Середньо-Подільської височинної області Західно-Української лісостепової провінції Лісостепової зони Східно-Європейської рівнини.

Клопотання і наукове обґрунтування Кременецького ботанічного саду і управління екології та природних ресурсів облдержадміністрації (2017 р.).

Пропонована для заповідання орієнтовна площа 0,83 га. Земельна ділянка розташована на території Великокунінецької сільської ради Збаразького району Тернопільської області.

ОЛИШКОВЕЦЬКА ДІЛЯНКА (розширення) - ботанічна пам'ятка природи місцевого значення. Ділянка типової водно-болотної рослинності для Західного лісостепу

Пропонована для розширення ботанічної пам'ятки природи місцевого значення «Олишківська ділянка» розташована у Збараському районі Тернопільської області в межах заплави р. Гнізна між селами Олишківці та Витківці.

Згідно з Регіональною схемою формування екологічної мережі в



Тернопільській області (2009 р.) заболочена територія знаходиться в зоні Гнізненського екологічного коридору місцевого значення.

Згідно з фізико-географічним районуванням (Географічна енциклопедія України, т. 2, Київ, 1990 р.) вказана ділянка розташована у межах Західно-Подільської височинної області Західно-Української лісостепової

провінції Лісостепової зони Східно-Європейської рівнини.

Пропозиція Тернопільського обласного управління по меліорації та водному господарству (2007 р.). Потребує обстеження і підготовки наукового обґрунтування необхідності оголошення пам'ятки природи.

Пропонована для заповідання земельна ділянка орієнтовна площа 15,2 га розташована на території Заруддянської сільської ради Збараського району Тернопільської області.

ПЕРЕПЕЛЬНИЦЬКА ЛУЧНО-БОЛОТНА ДІЛЯНКА - ботанічна пам'ятка природи місцевого значення. Лучно-болотна ділянка, яка має важливе фітосозологічне та водорегуляторне значення.

Пропонована для заповідання ділянка розташована у Зборівському районі, на північ від с. Перепельники у межах заболоченої заплави р. Серет .

У межах ділянки збереглися болотні угруповання формації осоки Девелла



(*Cariceta davalliana*), які занесені до Зеленої книги України зі статусом «перебувають під загрозою зникнення». Окрім того, осока Девелла занесена до Червоної книги України, а науковцями (Кагало, 2011) для території області подається як зникаючий вид. Також на території урочища знайдено декілька місцезростань товстянки двоколірної (іноді розглядається як підвид товстянки звичайної), для якої відомо всього декілька

локалітетів в Україні, статус у Червоній книзі України - зникаючий вид. На території Тернопільської області вид виявлений вперше. Досить чисельно на дослідженій території урочища зростають види Червоної книги України: пальчатокорінники м'ясочервоний, травневий, Фукса, плямистий, осока Хоста, рідше - зозулинець шоломоносний та зозуліні сльози яйцевидні. Досить чисельно зростає білозір болотний - регіонально-рідкісний вид, місцезростання якого на території області майже втрачені.

Згідно з Регіональною схемою формування екологічної мережі в Тернопільській області (2009 р.) знаходиться в зоні Серетського міжрегіонального екологічного коридору.

Згідно з фізико-географічним районуванням (Географічна енциклопедія України, т. 2, Київ, 1990 р.) вказана ділянка розташована у межах Західно-Подільської височинної області Західно-Української лісостепової провінції Лісостепової зони Східно-Європейської рівнини.

Пропозиція Київського національного університету ім. Т. Г. Шевченка (2010 р.), природного заповідника «Медобори» (2012 р.).

Пропонована для заповідання орієнтовна площа 4,5 га. Земельна ділянка розташована на території Перепельницької сільської ради Зборівського району Тернопільської області, яка увійшла до складу Зборівської міської об'єднаної територіальної громади.

КАЛЬНЕНСЬКА СТЕПОВА ДІЛЯНКА - ботанічна пам'ятка природи місцевого значення. Ділянка представлена цінними лучно-степовими фітоценозами.

Пропонована для заповідання ділянка розташована у Козівському районі Тернопільської області, на південній околиці від с. Кальне у межах лівого



схилу долини р. Коропець у західній експозиції.

Незалісна балка, що відкривається у долинну річку Коропець, представлена лучно-степовою рослинністю, місце оселення корисної ентомофауни

Згідно з Регіональною схемою формування екологічної мережі в Тернопільській області (2009 р.) знаходиться в зоні Коропецького

екологічного коридору місцевого значення.

Згідно з фізико-географічним районуванням (Географічна енциклопедія України, т. 2, Київ, 1990 р.), вказана ділянка розташована у межах Західно-Подільської височинної області Західно-Української лісостепової провінції Лісостепової зони Східно-Європейської рівнини.

Пропозиція департаменту екології та природних ресурсів Тернопільської облдержадміністрації (2016 р.). Потребує обстеження і підготовки наукового обґрунтування необхідності оголошення пам'ятки природи.

Пропонована для заповідання орієнтовна площа 16 га. Земельна ділянка розташована на території Кальненської сільської ради Козівського району Тернопільської області.

УРОЧИЩЕ «ВАСИЛИХИ» - ботанічна пам'ятка природи місцевого значення. Ділянка представлена цінними лучно-степовими фітоценозами.

Пропонована для заповідання ділянка розташована околицях с. Лосятин Кременецького району Тернопільської області на крутосхилах долини річки Ікви південної експозиції протяжністю понад 500 метрів з виходами на поверхню крейдових порід.

На схилах збережені оселища кальцефітної рослинності. Крейдова флора утворює специфічні угруповання петрофітної рослинності й агломеративні



угруповання, які приурочені до крутих схилів. За результатами обстежень, на даній території виявлено місця зростання костриці бліднуватої (*Festuca pallens* Host.), що занесена до Червоної книги України, а також шість видів, що занесені до Переліку рідкісних і таких, що перебувають під загрозою зникнення на території Тернопільської області - самосилу передгірського (*Teucrium praemontanum* Klok.), осоки низької (*Carex humilis* Leys.), цибулі гірської (*Allium montanum* F.W.Schmidt) та віхалки гіллястої

(*Anthericum ramosum*)

У меншій мірі (до 5%) зростають заяча конюшина Шиверека (*Anthyllis schiwereckii* (DC.) бурачок Гмеліна (*Alyssum gmelinii* Jord.), одинично трапляється мінуарція побільшена (*Minuartia aucta* Klok.),

Згідно з Регіональною схемою формування екологічної мережі в Тернопільській області (2009 р.) знаходиться в зоні Іквенського екологічного коридору місцевого значення.

Згідно з фізико-географічним районуванням (Географічна енциклопедія України, т. 2, Київ, 1990 р.) вказана ділянка розташована у межах Західно-Подільської височинної області Західно-Української лісостепової провінції Лісостепової зони Східно-Європейської рівнини.

Клопотання і наукове обґрунтування національного природного парку «Кременецькі гори», Кременецького ботанічного саду і департаменту екології та природних ресурсів облдержадміністрації (2015 р.).

Пропонована для заповідання площа біля 2,5 га. Земельна ділянка розташована на території Лосятинської сільської ради Кременецького району Тернопільської області.

РИДОМИЛЬСЬКА СТЕПОВА ДІЛЯНКА - ботанічна пам'ятка природи місцевого значення. Ділянка представлена цінними лучно-степовими скельно-осипними фітоценозами.

Пропонована для заповідання ділянка розташована у Кременецькому районі Тернопільської області на північній околиці с. Ридомиль, у межах схилу південно-західної експозиції протяжністю біля 1 км з виходами на поверхню крейдяних порід.

Згідно з Регіональною схемою формування екологічної мережі в Тернопільській області (2009 р.) знаходиться в зоні Іквенського екологічного коридору місцевого значення.



Згідно з фізико-географічним районуванням (Географічна енциклопедія України, т. 2, Київ, 1990 р.) вказана ділянка розташована у межах Західно-Подільської височинної області Західно-Української лісостепової провінції Лісостепової зони Східно-Європейської рівнини.

Пропозиція департаменту екології та природних ресурсів Тернопільської облдержадміністрації (2013 р.). Потребує обстеження і підготовки наукового обґрунтування необхідності оголошення пам'ятки природи.

Пропонована для заповідання орієнтовна площа 45 га. Земельна ділянка розташована на території Ридомильської сільської ради Кременецького району Тернопільської області.

ПОПІВЕЦЬКА СТЕПОВА ДІЛЯНКА - ботанічна пам'ятка природи місцевого значення. Ділянка представлена цінними лучно-степовими скельно-осипними фітоценозами.

Пропонована для заповідання ділянка розташована у Кременецькому районі Тернопільської області в 600 метрах на південь від с. Попівці, у межах схилу південно-західної експозиції протяжністю біля 1 км з виходами на поверхню крейдяних порід.

Згідно з Регіональною схемою формування екологічної мережі в



Тернопільській області (2009 р.) знаходиться в зоні Іквенського екологічного коридору місцевого значення

Згідно з фізико-географічним районуванням (Географічна енциклопедія України, т. 2, Київ, 1990 р.) вказана ділянка розташована у межах Західно-Подільської височинної області Західно-Української лісостепової провінції Лісостепової зони Східно-Європейської рівнини.

Пропозиція департаменту екології та природних ресурсів Тернопільської облдержадміністрації (2013 р.). Потребує обстеження і підготовки наукового обґрунтування необхідності оголошення пам'ятки природи.

Пропонована для заповідання орієнтовна площа 10 га. Земельна ділянка розташована на території Попівецької сільської ради Кременецького району Тернопільської області.

КОРОВ'Є - ботанічна пам'ятка природи місцевого значення. Ділянка представлена цінними лучно-степовими фітоценозами.

Пропонована для заповідання ділянка розташована в 1 км на південь від села с. Лазарівка Монастирського району Тернопільської області, у межах схилу західної експозиції.

У межах ділянки збереглися угруповання лучно-степової та степової рослинності.



За

результатами обстежень, на даній території виявлено 7 видів рослин, що занесені до Червоної книги України:

вітеринка нарцисоквіткова (анемона нарцисоквіткова) (*Anemone narcissiflora* L. (*A. laxa*), сон розкритий (*Pulsatilla patens*(L.), підсніжник білосніжний (*Galanthus nivalis* L.), ясенець білий (*Dictamnus albus* L.),

молочай волинський(*Euphorbia volhynica* Besser, аконіт несправжньопротитотруйний (*Aconitum pseudanthora* Blocki ex Pacz.), лілія лісова (*Lilium martagon* L.), вовче лико пахуче (боровик) (*Daphne sneorum* L.). Зростає Герань криваво-червона (*Geranium anguineum*) - вид рослин, внесений до Переліку рідкісних і таких, що перебувають під загрозою зникнення видів рослинного світу на території Тернопільської області

Згідно з Регіональною схемою формування екологічної мережі в Тернопільській області (2009 р.) знаходиться в зоні Опільського міжрегіонального екологічного коридору.

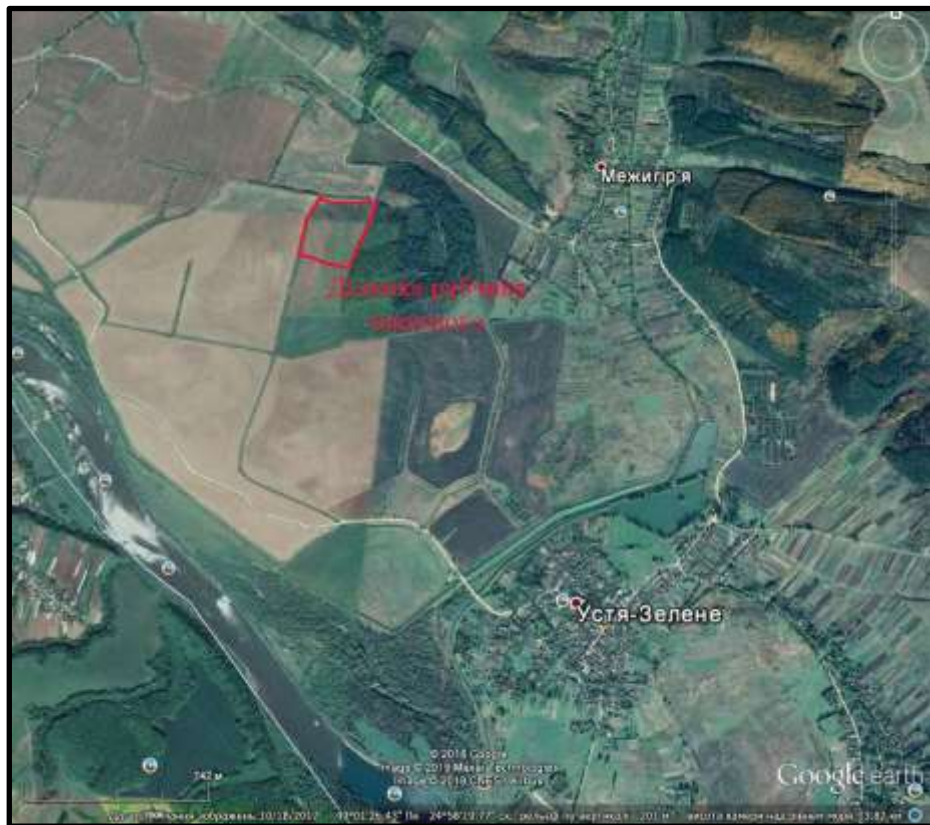
Згідно з фізико-географічним районуванням (Географічна енциклопедія України, т. 2, Київ, 1990 р.), вказана ділянка розташована у межах Західно-Подільської височинної області Західно-Української лісостепової провінції Лісостепової зони Східно-Європейської рівнини.

Клопотання і наукове обґрунтування вчительки біології Лазарівської ЗОШ І-ІІ ст. Глембницької В.В. (2010 р.).

Пропонована для заповідання орієнтовна площа 7,3 га. Земельна ділянка розташована на території Лазарівської сільської ради Монастирського району Тернопільської області.

ДІЛЯНКА РЯБЧИКА ШАХОВОГО - ботанічна пам'ятка природи місцевого значення.

Пропонована для заповідання ділянка розташована на природних сіножаттях у південно-західній частині Устя-Зеленської сільської ради за межами населених пунктів, поблизу с. Межигір'я у межах меліорованої



частини заплави р. Дністер. Розмір земельної ділянки, що пропонується до заповідання, 200 x 200 метрів

Фрагмент меліорованої заплави р. Дністер, у межах якої спорадично у блюдцеподібних западинах зростає чисельна популяція рябчика шахового (*Frittilaria meleagris* L.) – виду, внесеного до Червоної книги

України.

Згідно з Регіональною схемою формування екологічної мережі в Тернопільській області (2009 р.) знаходиться в зоні Дністровського національного екологічного коридору.

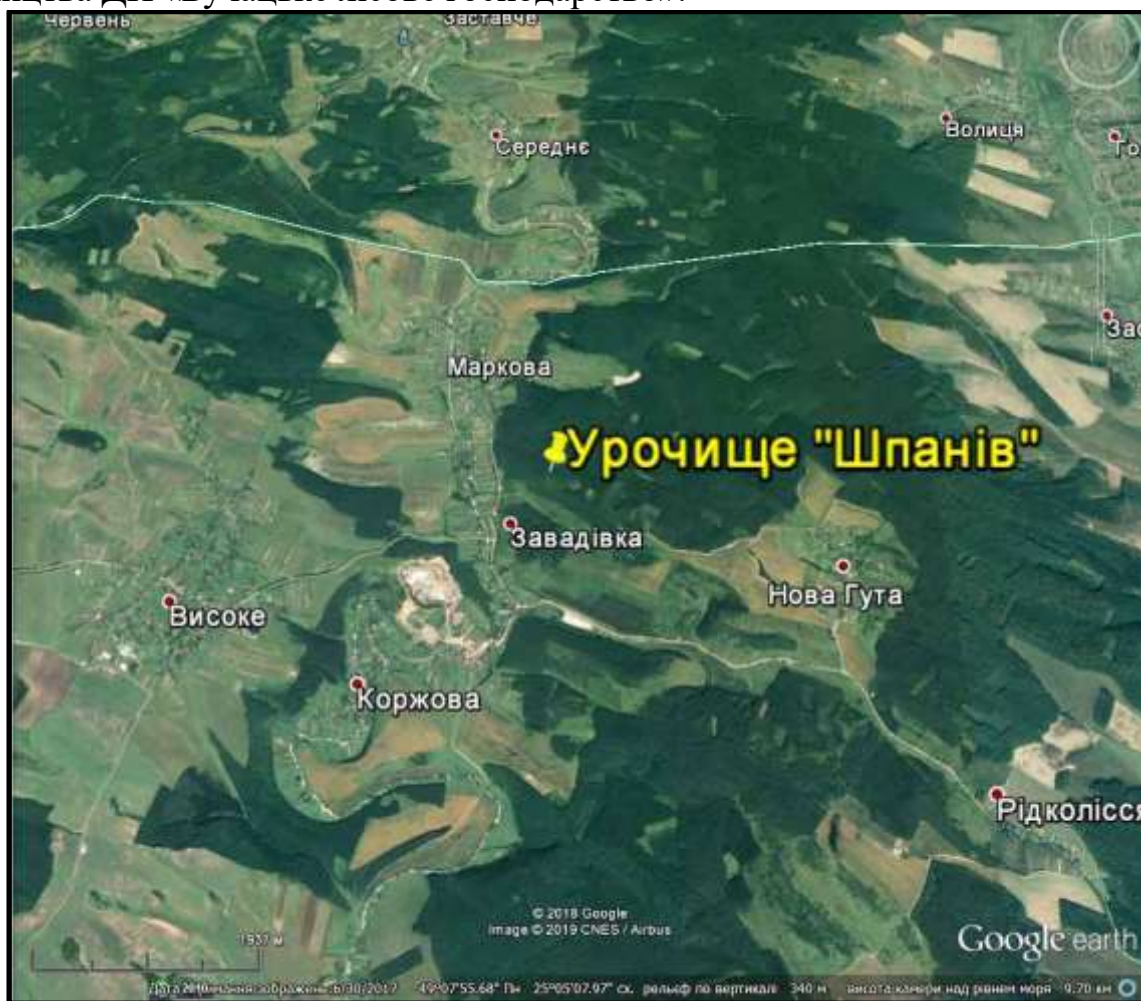
Згідно з фізико-географічним районуванням (Географічна енциклопедія України, т. 2, Київ, 1990 р.), вказана ділянка розташована у межах Західно-Подільської височинної області Західно-Української лісостепової провінції Лісостепової зони Східно-Європейської рівнини.

Клопотання державного інспектора управління Держкомзему у Монастирському районі (2010 р.). Обґрунтування державного управління охорони навколишнього природного середовища у Тернопільській області (2010).

Пропонована для заповідання орієнтовна площа 4,0 га. Земельна ділянка розташована на території Устя-Зеленської сільської ради Монастирського району Тернопільської області.

ШПАНІВ - ботанічна пам'ятка природи місцевого значення.

Пропонована для заповідання ділянка розташована у Монастириському районі Тернопільської області в лісовому урочищі «Шпанів» Монастириського лісництва ДП «Буцацьке лісове господарство».



Ділянка широколистяного лісу, у межах якої зростають червонокнижні види рослин (першоцвіти та ін.)

Згідно з Регіональною схемою формування екологічної мережі в Тернопільській області (2009 р.) знаходиться в зоні Опільського міжрегіонального екологічного коридору.

Згідно з фізико-географічним районуванням (Географічна енциклопедія України, т. 2, Київ, 1990 р.), вказана ділянка розташована у межах Західно-Подільської височинної області Західно-Української лісостепової провінції Лісостепової зони Східно-Європейської рівнини.

Пропозиція Державної екологічної інспекції у Тернопільській області (2007 р.). Потребує обстеження і підготовки наукового обґрунтування необхідності оголошення пам'ятки природи.

Пропонована для заповідання орієнтовна площа 20,0 га. Земельна ділянка розташована на території Завадівської сільської ради Монастириського району Тернопільської області.

ДІЛЯНКА БІЛОЦВІТУ ВЕСНЯНОГО - ботанічна пам'ятка природи місцевого значення.

Пропонована для заповідання ділянка розташована у Монастириському районі Тернопільської області, поблизу с. Низькоколизи, у кв.9 Коропецького лісництва ДП «Буцацьке лісове господарство».

Ділянка широколистяного лісу, у межах якої зростають білоцвіт весняний підсніжник білосніжний – види рослин, занесені до Червоної книги України, ряд інших видів рослин.



Згідно з Регіональною схемою формування екологічної мережі в Тернопільській області (2009 р.) знаходиться в зоні Опільського міжрегіонального екологічного коридору.

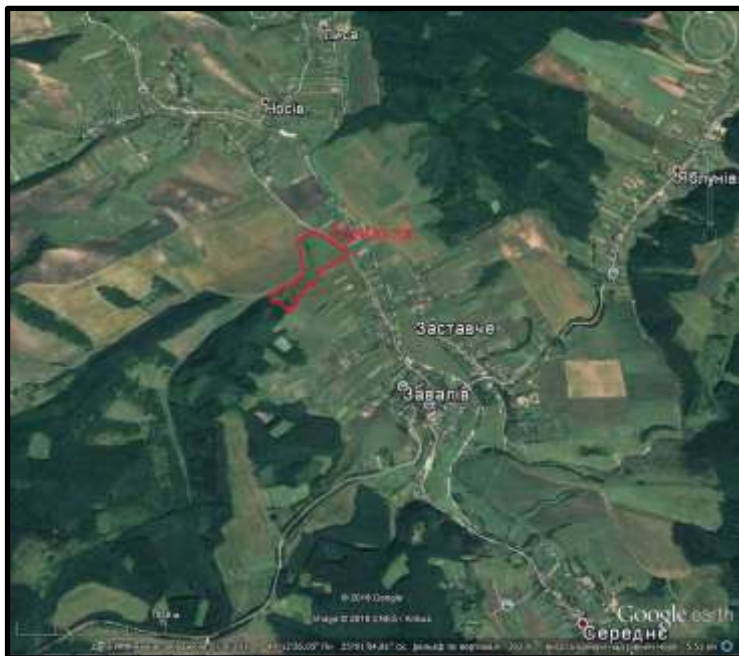
Згідно з фізико-географічним районуванням (Географічна енциклопедія України, т. 2, Київ, 1990 р.), вказана ділянка розташована у межах Західно-Подільської височинної області Західно-Української лісостепової провінції Лісостепової зони Східно-Європейської рівнини.

Клопотання і наукове обґрунтування вчительки біології Лазарівської ЗОШ І-ІІ ст. Глембницької В.В. (2010 р.). Потребує обстеження і підготовки наукового обґрунтування необхідності оголошення пам'ятки природи.

Пропонована для заповідання орієнтовна площа 4,0 га. Земельна ділянка розташована на території Лазарівської сільської ради Монастириського району Тернопільської області.

КРИВУЛЯ - ботанічна пам'ятка природи місцевого значення. Ділянка представлена цінними лучно-степовими фітоценозами.

Пропонована для заповідання ділянка розташована на західній околиці



села с. Завалів Підгаєцького району Тернопільської області. Ділянка являє собою виположений схил північно-західної та північно-східної експозицій вздовж дороги. З північно-східної сторони вона межує з автодорогою Завалів – Носів, з північно-західної та південної сторін – з ґрунтовими дорогами, східна сторона межує з орними землями. Північну частину ділянки перетинає лінія електропередач.

За результатами обстежень, на даній території виявлено більше 50 видів

рослин, серед яких сон великий (*Pulsatilla grandis* Wend.), що занесений до Червоної книги України (2009), а також ряд видів, що є регіонально-рідкісними в межах області - осока низька (*Carex humilis* Leys.), гадючник звичайний (*Filipendula vulgaris* Moench), підмаренник забутий (*Galium exoletum* Klok.), маруна щиткова (*Pyrethrum corymbosum* (L.) Scop.), сеслерія Хейфлера (*Sesleria heufleriana* Schur), самосил гірський (*Teucrium montanum* L.), чебрець Маршаллів (*Thymus marschallianus* Willd.). Відносно невеликі площі займають угруповання осоки низької, сеслерії Хейфлера, що внесені до Зеленої книги України.

Згідно з Регіональною схемою формування екологічної мережі в Тернопільській області (2009 р.) знаходиться в зоні Опільського міжрегіонального екологічного коридору.

Згідно з фізико-географічним районуванням (Географічна енциклопедія України, т. 2, Київ, 1990 р.), вказана ділянка розташована у межах Західно-Подільської височинної області Західно-Української лісостепової провінції Лісостепової зони Східно-Європейської рівнини.

Клопотання і наукове обґрунтування природного заповідника «Медобори» та Державного управління охорони навколишнього природного середовища у Тернопільській області (2010 р.)

Пропонована для заповідання орієнтовна площа 8,1 га. Земельна ділянка розташована на території Завалівської сільської ради Підгаєцького району Тернопільської області.

ГОРА «ДЗЮРАВА» - ботанічна пам'ятка природи місцевого значення. Ділянка представлена цінними лучно-степовими фітоценозами. Пропонована для заповідання ділянка розташована знаходиться в околицях с. Остап'є Підволочиського району Тернопільської області .



Це бічна товтра, яка знаходиться на незначній віддалі від основного пасма та зовсім близько до території природного заповідника «Медобори». На ній збереглися місцезростання видів, занесених до Червоної книги України та Списку рідкісних та таких, що перебувають під загрозою зникнення у Тернопільській області, а також рослинні угруповання, занесені до Зеленої книги України. Зокрема гут зростає ковила волосиста, спорадично по схилах трапляється

горицвіт весняний - види, занесені до Червоної книги України (2009). Окрім того на Дзюравій скалі досить чисельно зростають регіонально-рідкісні види - авринія скельна, волошка Маршалла, гадючник звичайний, головачка уральська, гіацинтик блідий, заяча конюшина Шиверека, ломиніс цілолистий, цибулі гірська та подільська, чебрець Маршаллів, осока низька, угруповання якої, як і ковили волосистої, занесено до Зеленої книги України.

Протягом досліджуваного періоду на Дзюравій досить часто та чисельно траплялися метелики Махаон та Подалірій, занесені до Червоної книги України. Також товтра є місцем зимівлі сорокопуда сірого, занесеного до Червоної книу України, та великої кількості зимуючих видів птахів, що пов'язано із наявністю значної кількості плодів глоду, бузини, шипшини та інших кущів.

Згідно з Регіональною схемою вказана територія знаходиться в зоні Товтрового міжрегіонального екологічного коридору, а згідно з фізико-географічним районуванням (Географічна енциклопедія України, т. 2, Київ, 1990 р.) - у межах Західно-Подільської височинної області Західно-Української лісостепової провінції Лісостепової зони Східно-Європейської рівнини.

Пропозиція Державного управління охорони навколишнього природного середовища в Тернопільській області (211). Опис природного заповідника «Медобори» (2011).

Пропонована для заповідання орієнтовна площа 14 га. Земельна ділянка розташована на території Вікнянської сільської ради Гусятинського району.

МИСКОЛАЗИ - ботанічна пам'ятка природи місцевого значення. Ділянка представлена цінними лучно-степовими фітоценозами.

Пропонована для заповідання ділянка розташована між селами Боків і Шумляни Підгаєцького району Тернопільської області, у межах схилу західної експозиції.



Згідно з Регіональною схемою формування екологічної мережі в Тернопільській області (2009 р.) знаходиться в зоні Опільського міжрегіонального екологічного коридору.

Згідно з фізико-географічним районуванням (Географічна енциклопедія України, т. 2, Київ, 1990 р.), вказана ділянка розташована у межах Західно-Подільської височинної області Західно-Української лісостепової провінції Лісостепової зони Східно-Європейської рівнини.

Пропозиція Державного управління охорони навколишнього природного середовища в Тернопільській області (2007 р.). Потребує обстеження і підготовки наукового обґрунтування необхідності оголошення пам'ятки природи.

Пропонована для заповідання орієнтовна площа 8,38 га. Земельна ділянка розташована на території Боківської сільської ради Підгаєцького району Тернопільської області.

НОСІВСЬКА СТЕПОВА ДІЛЯНКА - ботанічна пам'ятка природи місцевого значення. Ділянка представлена цінними лучно-степовими фітоценозами.

Пропонована для заповідання ділянка розташована на північно-західній околиці с. Носів Підгаєцького району Тернопільської області, у межах схилу південно-західної експозиції.



За результатами обстежень, на даній території виявлено місця зростання горицвіту весняного (*Adonis vernalis* L.) – виду рослин, занесеного до Червоної книги України, гадючника звичайного (*Filipendula vulgaris* Moench.) – виду, занесеного до Переліку рідкісних і таких, що перебувають під загрозою зникнення на території Тернопільської області

Згідно з Регіональною схемою формування екологічної мережі в Тернопільській області (2009 р.) знаходиться в зоні Опільського міжрегіонального екологічного коридору.

Згідно з фізико-географічним районуванням (Географічна енциклопедія України, т. 2, Київ, 1990 р.), вказана ділянка розташована у межах Західно-Подільської височинної області Західно-Української лісостепової провінції Лісостепової зони Східно-Європейської рівнини.

Пропозиція Державного управління охорони навколишнього природного середовища в Тернопільській області (2007 р.). Потребує обстеження і підготовки наукового обґрунтування необхідності оголошення пам'ятки природи.

Пропонована для заповідання орієнтовна площа 40 га. Земельна ділянка розташована на території Носівської сільської ради Підгаєцького району Тернопільської області.

СЕРЕДНЄ БОЛОТО - ботанічна пам'ятка природи місцевого значення. Водно-болотна ділянка, яка має важливе фітосозологічне та водорегуляторне значення.

Пропонована для заповідання ділянка розташована у Тернопільському районі, на південній околиці смт Великі Бірки, у межах заболоченої заплави р. Гнізна.

У межах ділянки сформувався лучно-болотний тип рослинності, значну



частину займають угруповання вологих та мокрих лук. Всі ці угруповання, що сформувалися по заплавах річок, мають

важливе ценозоутворююче та ґрунтоутворююче значення. На

невеличкому фрагменті схилу південної експозиції збереглася лучно-стєпова рослинність.

Згідно з Регіональною схемою формування екологічної мережі в Тернопільській області (2009 р.)

знаходиться в зоні Гнізненського екологічного коридору місцевого значення.

Згідно з фізико-географічним районуванням (Географічна енциклопедія України, т. 2, Київ, 1990 р.) вказана ділянка розташована у межах Західно-Подільської височинної області Західно-Української лісостєпової провінції Лісостєпової зони Східно-Європейської рівнини.

Пропозиція департаменту екології та природних ресурсів Тернопільської облдержадміністрації (2015). Потребує обстеження і підготовки наукового обґрунтування необхідності оголошення пам'ятки природи.

Пропонована для заповідання орієнтовна площа 7,5 га. Земельна ділянка розташована на території Великобірківської селищної ради Тернопільського району Тернопільської області.

ЗАПОВІДНІ УРОЧИЩА

ТОВАРИСЬКЕ - заповідне урочище. Водно-болотна ділянка, яка має важливе фітосозологічне та водорегуляторне значення.

Пропонована для заповідання ділянка розташована у Шумському районі Тернопільської області, в 1 кілометрі нижче по течії р. Вілія від с. Цеценівка, у межах заболоченої заплави нижче старого дерев'яного млина, у тому числі у



межах земель лісового фонду площею 6,54 га на наданих у користування Шумському КСЛМП «Волинь».

У межах ділянки виявлено досить значну кількість тварин, що робить цю територію досить цінною для їх збереження. Місце оселення видів тварин, занесених до додатків конвенції про охорону дикої флори і фауни і природних середовищ існування в Європі (бернська конвенція), а також занесених, до додатків конвенції про збереження мігруючих видів диких тварин (боннської конвенції, CMS), до додатків конвенції про міжнародну торгівлю видами дикої фауни і флори, що перебувають під загрозою зникнення (CITES) - канюка звичайного (*Buteo buteo*), яструба великого (*Accipiter gentilis*), бобра європейського (*Castor fiber Linnaeus*). Зустрічається сорокопуд сірий (*Lanius excubitor*). Зважаючи на велику площу заболоченої заплави тут можливе перебування значної кількості водно-болотних видів орнітофауни, ентомофауни теріофауни, включаючи регіонально рідкісні та червонокнижні види.

Згідно з Регіональною схемою формування екологічної мережі в Тернопільській області (2009 р.) знаходиться в зоні Вілійського екологічного коридору місцевого значення.

Згідно з фізико-географічним районуванням (Географічна енциклопедія України, т. 2, Київ, 1990 р.) вказана ділянка розташована у межах Середньо-Подільської височинної області Західно-Української лісостепової провінції Лісостепової зони Східно-Європейської рівнини.

Пропозиція природного заповідника «Медобори» (2011 р.). Потребує обстеження і підготовки наукового обґрунтування необхідності оголошення заповідного урочища.

Пропонована для заповідання орієнтовна площа 21,85 га. Земельна ділянка розташована на території Цеценівської сільської ради Шумського району Тернопільської області.

ДЕНДРОЛОГІЧНІ ПАРКИ МІСЦЕВОГО ЗНАЧЕННЯ.

ДЕНДРОПАРК ПЕДУНІВЕРСИТЕТУ - парк-пам'ятка садово-паркового мистецтва місцевого значення. Мета заповідання – збереження садово-паркових композицій, вивчення у спеціально створених умовах різноманітних видів дерев і чагарників, трав'яного покриву, та їх композицій для найбільш ефективного наукового, культурного, рекреаційного та іншого використання.

Проектована для заповідання територія розташована у м. Тернополі по вул. Мккаасииа Кривоноса, 2.



Надання заповідного статусу заплановане Регіональною схемою локальної екологічної мережі Тернополя, затвердженою рішенням Тернопільської міської ради від 16 грудня 2011 року №6/16/26.

Відокремлений елемент екомережі. Закладений у ландшафтному стилі. У колекції дендрарію налічується близько 135 видів, форм і гібридів дерев, кущів, ліан. Тут представлені гірकोкаштан звичайний, горобина звичайна, береза пухнаста, клен гостролистий, ірга кругло листа, форзиція

європейська, туя західна, широкогілочник східний, тис ягідний, кипарисовик звичайний, таволга середня, магнолія падубо-листа, айва японська тощо. Площа близько 5га.

Згідно з Регіональною схемою формування екологічної мережі в Тернопільській області (2009 р.) знаходиться в зоні Серетського міжрегіонального екологічного коридору.

Згідно з фізико-географічним районуванням (Географічна енциклопедія України, т. 2, Київ, 1990 р.) вказана ділянка розташована у межах Західно-Подільської височинної області Західно-Української лісостепової провінції Лісостепової зони Східно-Європейської рівнини.

Потребує обстеження і підготовки наукового обґрунтування необхідності оголошення заповідним парком.

Пропонована для заповідання орієнтовна площа 5 га Земельна ділянка перебуває у користуванні Тернопільського національного педагогічного університету ім. Володимира Гнатюка.

ПІДВОЛОЧИСЬКИЙ ДЕНДРОПАРК - дендрологічний місцевого значення. Дендропарк закладений у 70-х роках 20 століття.

Проектований для заповідання дендрологічний парк розташований у Підволочиському районі Тернопільської області між с. Супранівка та смт Підволочиськ

Згідно з Регіональною схемою формування екологічної мережі в



Тернопільській області (2009 р.) знаходиться в зоні Самчакського екологічного коридору місцевого значення.

Згідно з фізико-географічним районуванням (Географічна енциклопедія України, т. 2, Київ, 1990 р.), вказана ділянка розташована у межах Західно-Подільської височинної області Західно-Української лісостепової провінції Лісостепової зони Східно-Європейської рівнини.

Пропозиція Державного управління охорони навколишнього природного середовища в Тернопільській області (2012 р.). Дендрофлора потребує інвентаризації.

Пропонована для заповідання орієнтовна площа біля 30 га. Земельна ділянка розташована на території Супранівської сільської ради Лановецького району Тернопільської області, яка увійшла до складу Підволочиської об'єднаної територіальної громади.

ПАРКИ - ПАМ'ЯТКИ САДОВО-ПАРКОВОГО МИСТЕЦТВА МІСЦЕВОГО ЗНАЧЕННЯ.

ЗАЛИШОК СТАРОВИННОГО ПАРКУ У С. КАТЕРИНІВКА - парк-пам'ятка садово-паркового мистецтва місцевого значення. Мета заповідання - є збереження та охорона збереження окремих вікових дерев, що залишились від старовинного парку.

Пропонований для заповідання парк розташований у Кременецькому районі Тернопільської області у с. Катеринівка



Згідно з Регіональною схемою формування екологічної мережі в Тернопільській області (2009 р.) знаходиться в зоні Гориньківського екологічного коридору місцевого значення.

Згідно з фізико-географічним районуванням (Географічна енциклопедія України, т. 2, Київ, 1990 р.) вказана ділянка розташована у межах Середньо-Подільської височинної області Західно-Української лісостепової провінції Лісостепової зони Східно-Європейської рівнини..

Пропозиція Катеринівської сільської ради Кременецького району (2008 р.). Потребує обстеження і підготовки наукового обґрунтування необхідності оголошення заказника.

Пропонована для заповідання орієнтовна площа 1,3 га. Земельна ділянка розташована на території Плосківської сільської ради Кременецького району

МИКУЛИНЕЦЬКИЙ ПАРК - парк-пам'ятка садово-паркового мистецтва місцевого значення. Мета заповідання - є збереження та охорона старовинного парку.

Пропонований для заповідання парк розташований у Тербовлянському районі Тернопільської області у смт Микулинці навколо палацу графів Реїв – XVIII століття по вул.Хоткевича,2. Зараз у приміщенні палацу діє Микулинецька обласна фізіотерапевтична лікарня.

Парк спускається крутими схилами до річки, а ліворуч до нього



прилягають руїни

Микулинецького замку. З півночі перед палацом розташоване велике подвір'я з брамою, квітниками, газонами та

декоративними деревами. Лише зі східного боку збережений фрагмент первісної загорожі, укладеної з бутового каменю, а також фрагмент загорожі XIX століття у вигляді цегляного муру.

Згідно з Регіональною схемою формування

екологічної мережі в Тернопільській області (2009 р.) знаходиться в зоні Серетського екологічного коридору міжрегіонального значення.

Згідно з фізико-географічним районуванням (Географічна енциклопедія України, т. 2, Київ, 1990 р.) вказана ділянка розташована у межах Західно-Подільської височинної області Західно-Української лісостепової провінції Лісостепової зони Східно-Європейської рівнини..

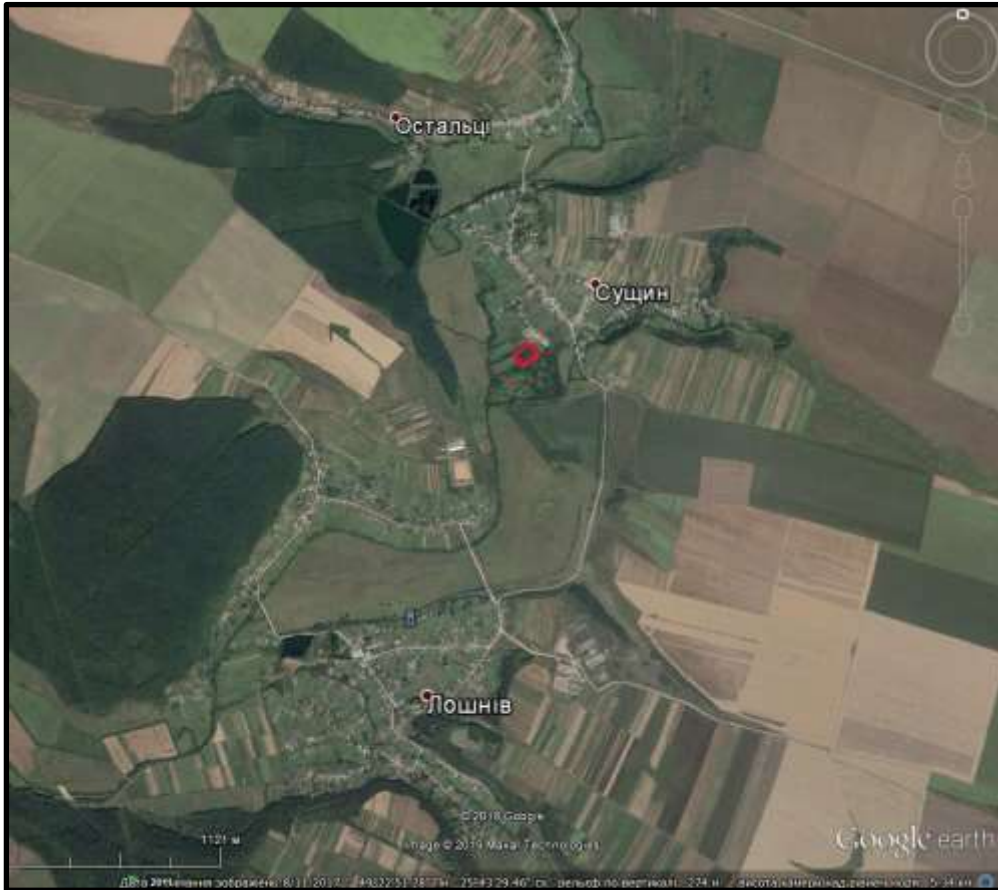
Пропозиція Тернопільського національного педагогічного університету ім. Володимира Гнатюка (2013 р.). Потребує обстеження і підготовки наукового обґрунтування необхідності оголошення заповідним парком.

Пропонована для заповідання орієнтовна площа біля 4 га. Земельна ділянка розташована на території Микулинецької селищної ради Тербовлянського району. Ділянка входить до складу земельної ділянки (к/н 6125055400:04:001:0273), наданої у користування Микулинецькій обласній фізіотерапевтичній лікарні.

ЗАЛИШКИ СТАРОВИННОГО ПАРКУ У С. СУЩИН - парк-пам'ятка садово-паркового мистецтва місцевого значення. Мета заповідання - є

збереження та охорона збереження окремих вікових дерев, що залишилися від старовинного парку.

Пропонована для заповідання територія розташована у Тереховлянському районі Тернопільської області, нижче за течією річки у с. Сущин на



околиці
бувшого
панського
маєтку. Парк
потребує
реконструкції і
оголошення
парком-
пам'яткою
садово-
паркового
мистецтва
місцевого
значення.

Згідно з
Регіональною
схемою
формування
екологічної
мережі в
Тернопільській

області (2009 р.) знаходиться в зоні Гнізненського екологічного коридору місцевого значення.

Згідно з фізико-географічним районуванням (Географічна енциклопедія України, т. 2, Київ, 1990 р.) вказана ділянка розташована у межах Західно-Подільської височинної області Західно-Української лісостепової провінції Лісостепової зони Східно-Європейської рівнини..

Пропозиція Тернопільського національного педагогічного університету ім. Володимира Гнатюка (2008 р.). Потребує обстеження і підготовки наукового обґрунтування необхідності оголошення заповідним парком.

Пропонована для заповідання орієнтовна площа біля 0,90 га. Земельна ділянка розташована на території Сущинської сільської ради Тереховлянського району. Ділянка входить до складу земельної ділянки (к/н 6125088600:02:001:0240).

ШКІЛЬНИЙ ПАРК - парк-пам'ятка садово-паркового мистецтва місцевого значення. Мета заповідання - є збереження та охорона збереження садово-паркових композицій.

Пропонований для заповідання парк розташований у м. Чортків Тернопільської області по вул. Шевченка, на території загальноосвітньої школи I-II ст. №7.



Згідно з Регіональною схемою формування екологічної мережі в Тернопільській області (2009 р.) знаходиться в зоні Серетського міжрегіонального екологічного коридору.

Згідно з фізико-географічним районуванням (Географічна енциклопедія України, т. 2, Київ, 1990 р.) вказана ділянка розташована у межах Західно-Подільської височинної області Західно-Української лісостепової провінції Лісостепової зони Східно-Європейської рівнини..

Пропозиція еколого-гуманітарного об'єднання «Зелений світ» (2002 р.). Потребує обстеження і підготовки наукового обґрунтування необхідності оголошення заповідним парком.

Пропонована для заповідання орієнтовна площа біля 0,90 га. Земельна ділянка розташована на території Чортківської міської ради

СКВЕР МИРУ - парк-пам'ятка садово-паркового мистецтва місцевого значення. Мета заповідання - охорона та збереження садово-паркових композицій.

Пропонований для заповідання парк розташований у м.Тернопіль на вул. Миру.

Сквер на вул. Миру має значну площу газонів, тут росте велика кількість



деревних і чагарникових порід, у тому числі – 13 особливо рідкісних і декоративних порід. Всі деревні і чагарникові рослини характеризуються добрими показниками і не показують тенденцій до всихання, а сам сквер має екологічну, пізнавальну, рекреаційну та наукову цінність. На території скверу зростає 496 дерев 30 порід, у тому числі особливо цінних і декоративних - 6 порід

(багрянник японський - 31 шт., глід український - 16, горобина звичайна форма плакуча - 2, клен американський - 8, ялина колюча форма голуба - 14 і ясень звичайний форма плакуча - 3 шт.); 310 чагарників 21 породи, у тому числі особливо цінних і декоративних - 7 порід (барбарис Тунберга - 4 шт., дейція - 20, клен американський - 1, магонія падуболиста - 31, скумпія - 40, спірея Вангута - 34 і хеномелес - 5 шт.).

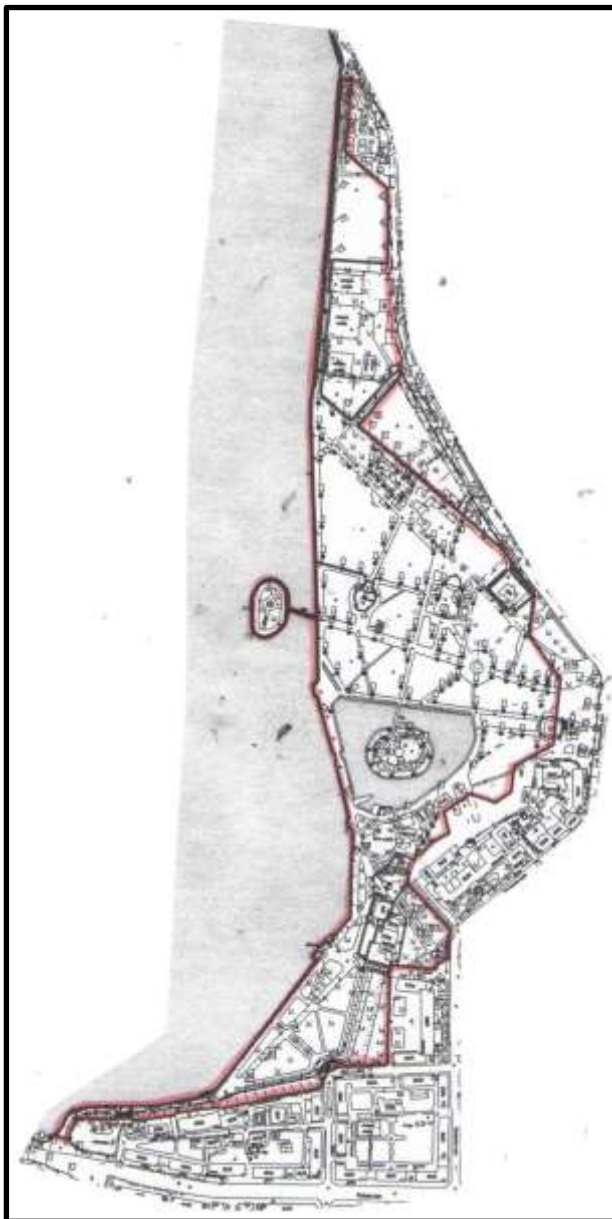
Згідно з Регіональною схемою формування екологічної мережі в Тернопільській області (2009 р.) знаходиться в зоні Серетського міжрегіонального екологічного коридору.

Згідно з фізико-географічним районуванням (Географічна енциклопедія України, т. 2, Київ, 1990 р.) вказана ділянка розташована у межах Західно-Подільської височинної області Західно-Української лісостепової провінції Лісостепової зони Східно-Європейської рівнини..

Пропозиція управління житлово-комунального господарства та екології Тернопільської міської ради (2013 р.). Наукове обґрунтування Українського науково-дослідного інституту гірського лісівництва ім. П.С. Пастернака (2011 р.).

Земельні ділянки площею 1,32 га перебуває у землях загального користування Тернопільської міської ради.

ПАРК ШЕВЧЕНКА - парк-пам'ятка садово-паркового мистецтва місцевого значення. Мета заповідання - охорона та збереження садово-паркових композицій.



Розташований біля Тернопільського ставу, між вулицями Білецькою, Грушевського, Замковою та набережною Тернопільського ставу.

Надання парку заповідного статусу заплановане Регіональною схемою локальної екологічної мережі Тернополя, затвердженою рішенням Тернопільської міської ради від 16 грудня 2011 року №6/16/26.

Захисний елемент Серетського екокоридору. Територія окультуреного ландшафту зі збереження культивованої дендрофлори та реліктової флори.

На території парку зростає близько 50 видів дерев та чагарників, серед яких верба біла плакуча, ялина колюча голуба, туя західна, дуб черешчатий, ялівець козацький, тополя та інші. Особливою цінністю парку є птерокарія крилатоплода (лапина крилоплода) — єдиний у Тернополі екземпляр дерева, занесеного до Червоної книги України. Його висота сягає понад 20 м, вік — бл. 50 років.

У парку зростають також кілька екземплярів оцтового дерева, горіха ведмежого, туї колоноподібна.

Згідно з Регіональною схемою формування екологічної мережі в Тернопільській області (2009 р.) знаходиться в зоні Серетського міжрегіонального екологічного коридору.

Згідно з фізико-географічним районуванням (Географічна енциклопедія України, т. 2, Київ, 1990 р.) вказана ділянка розташована у межах Західно-Подільської височинної області Західно-Української лісостепової провінції Лісостепової зони Східно-Європейської рівнини.

Потребує обстеження і підготовки наукового обґрунтування необхідності оголошення заповідним парком.

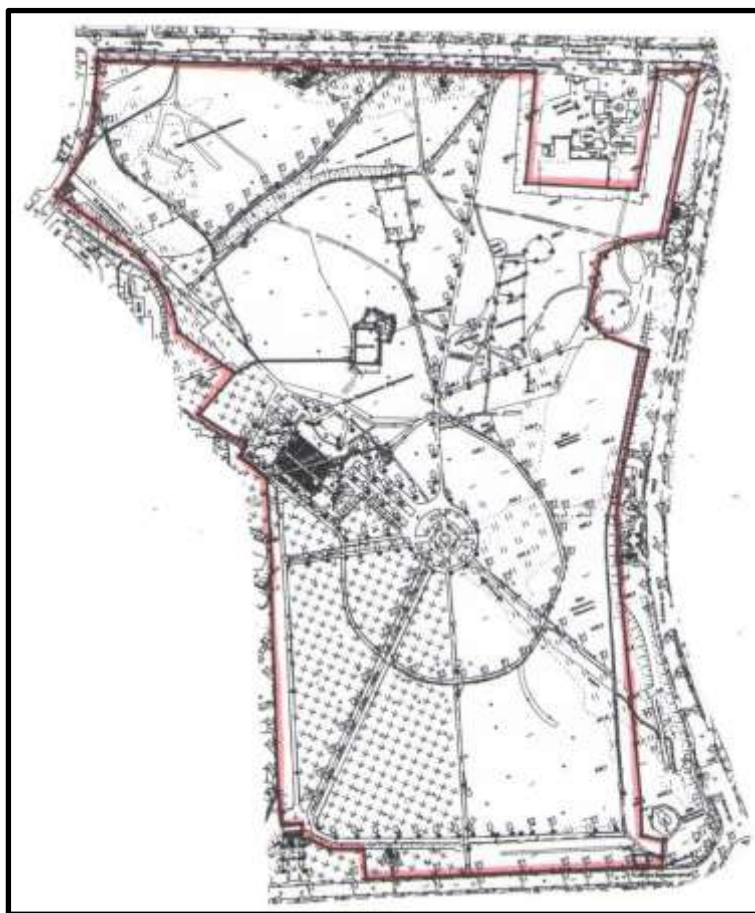
Пропонована для заповідання орієнтовна площа 22 га Земельна ділянка перебуває у віданні комунального підприємства «Об'єднання парків культури і відпочинку міста Тернополя».

ПАРК НАЦІОНАЛЬНОГО ВІДРОДЖЕННЯ - парк-пам'ятка садово-паркового мистецтва місцевого значення. Мета заповідання - охорона та збереження садово-паркових композицій.

Проектована для заповідання парк розташований у східній частині міста Тернополя між житловими масивами «Східний» і «Сонячний».

Надання парку заповідного статусу заплановане Регіональною схемою локальної екологічної мережі Тернополя, затвердженою рішенням Тернопільської міської ради від 16 грудня 2011 року №6/16/26.

Вузловий елемент екомережі. Територія окультуреного ландшафту зі збереження культивованої дендрофлори та реліктової флори. У її межах є



гідрологічна пам'ятка природи місцевого значення «Тернопільське джерело».

Парк «Національного відродження» налічує біля 60-ти видів дерев, кущів. Серед них: каштан кінський, клен американський, береза пухнаста і бородавчаста, тополі берлінська, канадська, пірамідальна, верба біла, плакуча, козяча, ялина колюча і звичайна, церцис японський, горіх волоський, різні види і форми туї, ялівцю, спіреї, кипарисовика. 12 квітня 2014 року міський голова Сергій Надал, його заступники, депутати і працівники міської ради посадили тут 100 дерев катальпи у вигляді цифри 100 в пам'ять Небесної сотні.

Згідно з Регіональною схемою формування екологічної мережі в Тернопільській області (2009 р.) знаходиться в зоні Серетського міжрегіонального екологічного коридору.

Згідно з фізико-географічним районуванням (Географічна енциклопедія України, т. 2, Київ, 1990 р.) вказана ділянка розташована у межах Західно-Подільської височинної області Західно-Української лісостепової провінції Лісостепової зони Східно-Європейської рівнини.

Потребує обстеження і підготовки наукового обґрунтування необхідності оголошення заповідним парком.

Пропонована для заповідання орієнтовна площа 50 га Земельна ділянка перебуває у у віданні комунального підприємства «Об'єднання парків культури і відпочинку міста Тернополя».

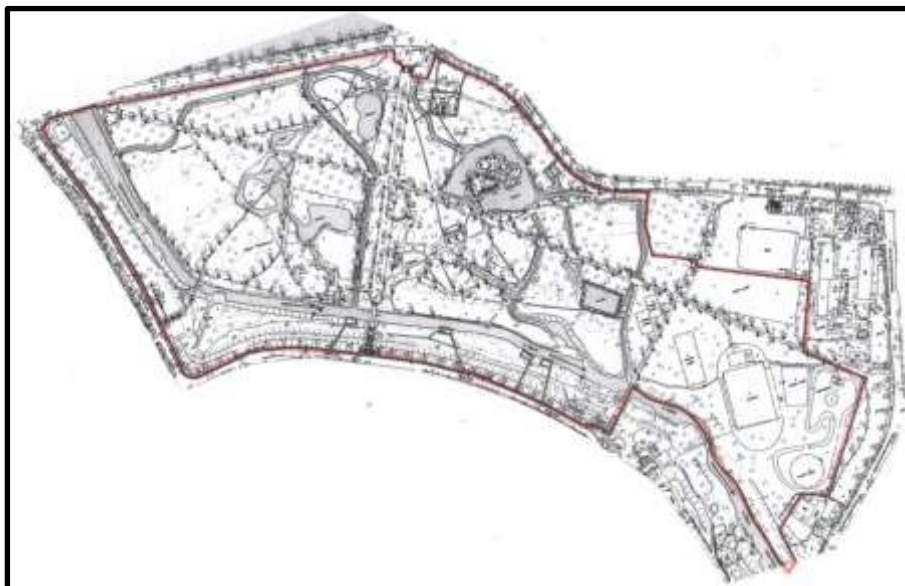
ГІДРОПАРК «ТОПІЛЬЧЕ» - парк-пам'ятка садово-паркового мистецтва місцевого значення. Мета заповідання - охорона та збереження садово-паркових композицій.

Проектована для заповідання парк розташований у південно-західній частині міста Тернополя, між житловими масивами «Дружба», «Оболоня» і «Центр».

Надання парку заповідного статусу заплановане Регіональною схемою локальної екологічної мережі Тернополя, затвердженою рішенням Тернопільської міської ради від 16 грудня 2011 року №6/16/26.

Захисний елемент Сететського екокоридору. Територія окультуреного ландшафту зі збереження культивованої дендрофлори та реліктової флори. У її межах є гідрологічна пам'ятка природи місцевого значення «Тернопільські джерела».

Парк офіційно відкритий у 1985 році на місці осушеного болота. Зі здобуттям Україною



незалежності гідропарку дали назву древнього поселення, що передувало появі Тернополя — «Топільче».

У 2017 році від дамби до ринку висадили 169 дерев катальпи на алеї «Файне місто Тернопіль», яка стала найдовшою катальповою алеєю в

Україні, її довжина становить 1450 метрів. У парку функціонує зоокуток представників фауни.

Згідно з Регіональною схемою формування екологічної мережі в Тернопільській області (2009 р.) знаходиться в зоні Серетського міжрегіонального екологічного коридору.

Згідно з фізико-географічним районуванням (Географічна енциклопедія України, т. 2, Київ, 1990 р.) вказана ділянка розташована у межах Західно-Подільської височинної області Західно-Української лісостепової провінції Лісостепової зони Східно-Європейської рівнини.

Потребує обстеження і підготовки наукового обґрунтування необхідності оголошення заповідним парком.

Пропонована для заповідання орієнтовна площа 98 га Земельна ділянка перебуває у у віданні комунального підприємства «Об'єднання парків культури і відпочинку міста Тернополя».